



BMKG

LAPORAN KINERJA STASIUN GEOFISIKA KEPAHIANG TAHUN 2024

**Jl. Pembangunan No. 156 Pasar Ujung Kecamatan
Kepahiang Kabupaten Kepahiang Bengkulu**

KODE POS 39372

KATA PENGANTAR

Laporan Kinerja Tahunan Satuan Kerja Daerah merupakan pertanggungjawaban atas meningkatnya tuntutan masyarakat terhadap penyelenggaraan pemerintahan yang baik (*good governance*), maka perlu penerapan sistem yang tepat, jelas, terukur dan *legitimate* dalam mempertanggungjawabkan keberhasilan atau kegagalan pelaksanaan misi organisasi untuk mencapai tujuan dan sasaran yang telah ditetapkan. Berdasarkan pertimbangan tersebut, **Stasiun Geofisika Kepahiang** menyusun Laporan Kinerja Satuan Kerja Daerah BMKG tahun **2024** sebagai media akuntabilitas, media hubungan kerja organisasi dan media informasi umpan balik (*feed back*) perbaikan kinerja di tahun-tahun berikutnya.

Laporan Kinerja **Stasiun Geofisika Kepahiang** Tahun **2024** disusun berdasarkan Rencana Kinerja Tahun (RKT) **2024**, serta Perjanjian Kinerja (PK) Tahun **2024** dan merupakan bentuk akuntabilitas dari pelaksanaan tugas dan fungsi yang dipercayakan kepada setiap instansi pemerintah atas penggunaan anggaran. Hal terpenting yang diperlukan dalam penyusunan laporan kinerja adalah pengukuran dan evaluasi serta pengungkapan (*disclosure*) secara memadai hasil analisis terhadap pengukuran kinerja.

Tujuan penyusunan laporan kinerja ini adalah untuk memberikan gambaran tingkat pencapaian sasaran kinerja maupun tujuan instansi sebagai penjabaran visi, misi dan strategi instansi yang mengindikasikan tingkat keberhasilan dan kegagalan pelaksanaan kegiatan-kegiatan sesuai program dan kebijakan yang ditetapkan. Penyajian Laporan Kinerja ini diharapkan dapat menjadi bahan evaluasi untuk lebih meningkatkan kinerja yang berorientasi hasil, baik berupa *output* maupun *outcome* di masa mendatang.

Kiranya Laporan Kinerja **Stasiun Geofisika Kepahiang** Tahun **2024** ini dapat bermanfaat bagi pihak-pihak yang berkepentingan.

Kepahiang, Februari 2024

Kepala Stasiun Geofisika Kepahiang



ANTON SUGIHARTO, S.Kom
NIP. 197411201994031001

DAFTAR ISI

	Halaman
KATA PENGANTAR	i
DAFTAR ISI	ii
DAFTAR TABEL	iii
DAFTAR GAMBAR	iv
RINGKASAN EKSEKUTIF	v
BAB 1 PENDAHULUAN	1
A. Latar Belakang	1
B. Maksud dan Tujuan	1
C. Tugas dan Fungsi	2
D. Keragaman SDM Stasiun	3
E. Potensi dan Permasalahan	4
F. Sistematika Penyajian Laporan Kinerja	5
BAB 2 PERENCANAAN KINERJA	6
A. Rencana Kinerja Tahun 2024	6
B. Tujuan Strategis Stasiun	6
C. Sasaran Kinerja Stasiun	7
D. Perjanjian Kinerja Tahun 2024	8
BAB 3 AKUNTABILITAS KINERJA	10
A. Capaian Kinerja Stasiun	10
1) Sasaran Kinerja 1	11
a) Indikator Kinerja 1	11
b) Indikator Kinerja 2	13
c) Indikator Kinerja 3	14
2) Sasaran Kinerja 2	15
a) Indikator Kinerja 1	15
3) Sasaran Kinerja 3	16
a) Indikator Kinerja 1	16
b) Indikator Kinerja 2	17
c) Indikator Kinerja 3	17
d) Indikator Kinerja 4	18
4) Sasaran Kinerja 3	18
a) Indikator Kinerja 1	18
b) Indikator Kinerja 2	19
c) Indikator Kinerja 3	20
B. Realisasi Anggaran	21
C. Analisis Efisiensi atas Penggunaan Sumber Daya	23
D. Kinerja Lain-Lain	24

BAB 4 PENUTUP	25
---------------------	----

LAMPIRAN-LAMPIRAN

1. Perjanjian Kinerja
2. SK Tim Penyusun LAKIP Stasiun

DAFTAR TABEL

	Halaman
Tabel 1. Informasi SDM Stasiun Geofisika Kepahiang berdasarkan Jabatan.....	3
Tabel 2. Informasi SDM Stasiun Geofisika Kepahiang berdasarkan Golongan.....	3
Tabel 3. Perjanjian Kinerja Stasiun Geofisika Kepahiang Tahun 2024.....	8
Tabel 4. Capaian Indikator Kinerja Stasiun Geofisika Kepahiang	10
Tabel 5. Sampel Rekapitulasi data availability peralatan operasional Stasiun Geofisika Kepahiang tahun 2024.....	15
Tabel 6. Perhitungan Efisiensi atas Penggunaan Sumber Daya Stasiun Geofisika Kepahiang Tahun 2024	23

DAFTAR GAMBAR

	Halaman
Gambar 1. Struktur Organisasi Stasiun Geofisika Kepahiang.....	2
Gambar 2. Komposisi Pegawai Berdasarkan Tingkat Pendidikan Tahun 2024	4
Gambar 3. Sampling bukti dukung hasil capaian Persentase informasi gempabumi dengan Magnitudo (M) kurang dari 5 SR yang disampaikan dalam waktu kurang dari 10 menit.. ...	12
Gambar 4. Sampling bukti dukung hasil capaian presentase akurasi informasi parameter gempa	13
Gambar 5. Lampiran hasil survey kepuasan masyarakat tahun 2024 oleh Stasiun Geofisika Kepahiang	14
Gambar 6. Kegiatan preventive maintenance peralatan operasional tahun 2024 oleh Stasiun Geofisika Kepahiang	16
Gambar 7. Sampel Rekapitulasi Pembinaan Disiplin Pegawai Stageof Kepahiang tahun 2024 oleh Stasiun Geofisika Kepahiang	17
Gambar 8. Sampel Rekapitulasi Pembinaan Disiplin Pegawai Stageof Kepahiang tahun 2024 oleh Stasiun Geofisika Kepahiang	17
Gambar 9. Sampel Pencatatan Pengembangan Kompetensi Pegawai Stageof Kepahiang tahun 2024 oleh Stasiun Geofisika Kepahiang.....	18
Gambar 10. Sampel Informasi Seismologi Teknik tahun 2024 oleh Stasiun Geofisika Kepahiang	19
Gambar 11. Sampel Informasi Geofisika Potensial tahun 2024 oleh Stasiun Geofisika Kepahiang	20
Gambar 12. Sampel Informasi Tanda Waktu tahun 2024 oleh Stasiun Geofisika Kepahiang	18
Gambar 13. Grafik Perbandingan persentase penyerapan per bulan periode tahun 2022 – 2024	22
Gambar 14. Grafik Perbandingan serapan anggaran per jenis belanja periode tahun 2022 – 2024	22

RINGKASAN EKSEKUTIF

Berdasarkan Peraturan Kepala Badan Meteorologi, Klimatologi, dan Geofisika Nomor 06 Tahun 2020, **Stasiun Geofisika Kepahiang** mempunyai tugas melaksanakan pengamatan, pengelolaan data, pelayanan informasi, jasa geofisika, dan pemeliharaan alat geofisika. Dalam melaksanakan tugas sebagaimana dimaksud dalam Pasal 20, Stasiun Geofisika menyelenggarakan fungsi:

- a. pengamatan geofisika;
- b. pengelolaan data geofisika;
- c. pelayanan informasi dan jasa geofisika;
- d. pemeliharaan alat geofisika;
- e. koordinasi/kerja sama; dan
- f. pelaksanaan administrasi dan kerumahtanggaan stasiun.

Dalam rangka melaksanakan tugas dimaksud, **Stasiun Geofisika Kepahiang** telah menetapkan Peta Strategis Tahun **2024** dengan menggunakan pendekatan Sistem Manajemen Kinerja Berbasis *Logical Frame Work* (kerangka berpikir logis) secara *Top Down* dari level Kepala Badan sampai ke tingkat Satuan Kerja Daerah, yang terdiri dari **1 (satu) Sasaran Strategis dengan 4 (empat) Indikator Kinerja Utama (IKU)**.

Sesuai dengan Perjanjian Kinerja (PK) Tahun **2024**, capaian kinerja **Stasiun Geofisika Kepahiang** untuk tahun **2024** mencapai nilai sebesar **98.91 %**. Angka capaian kinerja tersebut merupakan akumulasi perhitungan capaian 13 (tiga belas) Indikator Kinerja dari 4 (empat) Sasaran Strategis sebagaimana dapat dilihat dalam tabel berikut:

Sasaran Kinerja		Indikator Kinerja		Target	Realisasi	Capaian
1	Meningkatnya Layanan informasi gempabumi dengan Magnitudo (M) kurang dari 5 Skala Richter di UPT	1	Persentase informasi gempabumi dengan Magnitudo (M) kurang dari 5 SR yang disampaikan dalam waktu kurang dari 10 menit	100	100	100
		2	Persentase Akurasi informasi parameter gempa bumi kurang dari 10 menit	92	92	100
		3	Indeks Kepuasan terhadap layanan data dan informasi gempabumi dan peringatan dini tsunami	3.88	3.9	100.52
2	Meningkatnya layanan perasional aloptama Geofisika yang prima	1	Persentase alat operasional utama Geofisika yang laik operasi	94	96.3	102.45
3		1	Nilai Evaluasi AKIP di Satker MKG	BB	-	-

		2	Nilai IKPA di Satker MKG	90	75.64	84.04
		3	Presentase Pembinaan Disiplin	100	100	100
	Terwujudnya Tata Kelola Organisasi yang Baik di Satker MKG	4	Jumlah Dokumen Pencatatan Pengembangan Kompetensi	1	1	100
		5	Persentase Jumlah SDM yang dinilai Kinerjanya Tepat Waktu	100	100	100
		6	Persentase jumlah BMN yang di PSP-kan	90	90	100
4	Meningkatnya layanan informasi seismologi teknik, geofisika potensial, dan tanda waktu yang berkualitas di daerah	1	Akurasi Informasi Seismologi Teknik	88	88	100
		2	Akurasi Informasi Geofisika Potensial	75	75	100
		3	Akurasi Informasi Tanda Waktu	80	80	100
Nilai rata-rata capaian kinerja						98.91

Untuk target kinerja keuangan, **Stasiun Geofisika Kepahiang** pada tahun 2024 mendapatkan pagu anggaran sebesar **Rp 2,984,826,000-** dengan realisasi sebesar **Rp. 2,840,744,860,- (95.17 %)**. Awalnya pagu anggaran yang ditetapkan untuk **Stasiun Geofisika Kepahiang** adalah sebesar **Rp. 2,909,826,000**, Namun pada pertengahan tahun mendapat penambahan anggaran penugasan sebesar **Rp. 75,000,000,-**

BAB 1

PENDAHULUAN

A. Latar Belakang

Dalam rangka mendorong terciptanya akuntabilitas kinerja instansi pemerintah sebagai salah satu prasyarat untuk terciptanya pemerintahan yang baik dan terpercaya diperlukan penyelenggaraan SAKIP sebagaimana tertuang dalam Peraturan Presiden Nomor 29 Tahun 2014 tentang Sistem Akuntabilitas Kinerja Pemerintah yang mengintegrasikan sistem perencanaan, program, anggaran serta pelaksanaan program dan kegiatan dimana pertanggungjawaban kinerja instansi pemerintah tidak hanya difokuskan pada keluaran (*output*) kegiatan yang dilaksanakan, namun mencakup faktor dampak/manfaat (*outcome*) kegiatan sebagai sesuatu yang mencerminkan berfungsinya keluaran dari kegiatan suatu program.

Stasiun Geofisika Kepahiang menjadi salah satu Unit Pelaksana Tugas BMKG di Bengkulu yang berperan menjamin ketersediaan informasi geofisika untuk disampaikan ke masyarakat/*stakeholder*/ instansi terkait. Dalam hal ini Stasiun Geofisika Kepahiang dituntut untuk memberikan informasi yang tepat, cepat, akurat dan mudah dipahami bagi pengguna.

Hal tersebut dituangkan dalam Laporan Kinerja Instansi Pemerintah yang disusun sebagai bentuk pertanggungjawaban dari pelaksanaan tugas dan fungsi yang telah dipercayakan kepada setiap instansi pemerintah atas penggunaan seluruh sumber daya yang meliputi sumber daya manusia, sarana dan prasarana, serta anggaran (DIPA). Selain itu, laporan ini disusun tidak hanya sebagai bentuk kontribusi Satuan Kerja Daerah, namun juga merupakan bentuk akuntabilitas terhadap capaian kinerjanya di tahun 2024.

B. Maksud dan Tujuan

Maksud penyusunan laporan kinerja Stasiun Geofisika Kepahiang tahun 2024 adalah sebagai bentuk pertanggungjawaban Kepala Stasiun Geofisika Kepahiang kepada pemberi mandat yaitu Deputy Bidang Geofisika atas pelaksanaan program/kegiatan dan pengelolaan anggaran dalam rangka mencapai sasaran/target yang telah ditetapkan.

Adapun tujuan penyusunan laporan kinerja tahun 2024 adalah untuk menilai dan mengevaluasi pencapaian kinerja dan sasaran selama tahun 2024. Hasil evaluasi yang dilakukan kemudian dirumuskan suatu simpulan yang dapat menjadi salah satu bahan masukan dan referensi dalam menetapkan kebijakan dan strategi di tahun-tahun berikutnya.

C. Tugas dan Fungsi

Stasiun Geofisika Kepahiang adalah unit pelaksana teknis di lingkungan Badan Meteorologi, Klimatologi, dan Geofisika yang berada di bawah dan bertanggung jawab kepada Kepala Badan Meteorologi, Klimatologi, dan Geofisika. Dalam melaksanakan tugasnya sehari-hari, Stasiun Geofisika Kepahiang secara administratif dibina oleh Sekretaris Utama dan secara teknis dibina oleh Deputi Bidang Geofisika. Stasiun Geofisika Kepahiang dipimpin oleh Kepala Stasiun.

1. Tugas

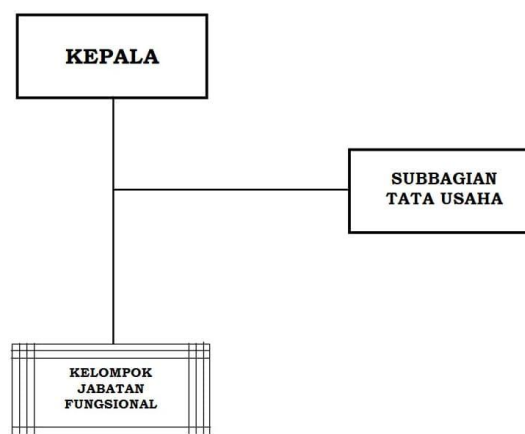
Stasiun Geofisika Kepahiang mempunyai tugas melaksanakan pengamatan, pengelolaan data, pelayanan informasi, jasa geofisika, dan pemeliharaan alat geofisika.

2. Fungsi

Dalam melaksanakan tugas sebagaimana dimaksud di atas, Stasiun Geofisika Kepahiang menyelenggarakan fungsi:

- a. pengamatan geofisika;
- b. pengelolaan data geofisika;
- c. pelayanan informasi dan jasa geofisika;
- d. pemeliharaan alat geofisika;
- e. koordinasi/kerja sama; dan
- f. pelaksanaan administrasi dan kerumahtanggaan stasiun.

3. Struktur Organisasi



Gambar 1. Struktur Organisasi Stasiun Geofisika Kepahiang

D. Keragaman SDM Stasiun Geofisika Kepahiang

Sampai dengan bulan Desember 2024, Stasiun Geofisika Kepahiang memiliki pegawai sejumlah 21 orang pegawai. Jumlah tersebut bertambah dari tahun sebelumnya. Pada tahun 2024 terdapat pengurangan pegawai sebanyak 1 orang (mutasi ke keluar), dan terdapat penambahan pegawai sebanyak 4 orang.

Rekapitulasi jumlah SDM berdasarkan jabatan, golongan dan pendidikan berturut-turut tercantum dalam tabel sebagai berikut :

Tabel 1. Informasi SDM Stasiun Geofisika Kepahiang berdasarkan Jabatan

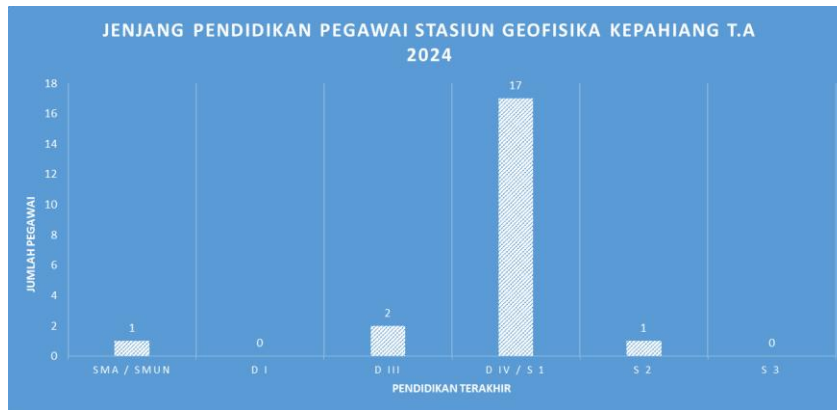
No.	Jabatan	Jumlah	
		2023	2024
1.	Eselon III.a	-	-
2.	Eselon III.b	-	-
3.	Eselon IV.a	1	1
4.	Eselon IV.b	-	-
5.	PMG	16	18
6.	Pranata Keuangan APBN Mahir	1	1
7.	Penata Laksana Barang Terampil	1	1
8.	Fungsional Umum	-	-
Jumlah		19	21

Sedangkan keragaman SDM Stasiun Geofisika Kepahiang tahun 2024 menurut golongan adalah sebagai berikut: terdapat Golongan IV sebanyak satu orang pada unit Stasiun Geofisika Kepahiang; Golongan III sebanyak 16 orang; Golongan II sebanyak satu orang dan tidak terdapat Golongan I. Keragaman SDM BMKG menurut golongan kepangkatan terlihat pada tabel berikut:

Tabel 2. Informasi SDM Stasiun Geofisika Kepahiang berdasarkan Golongan

No.	Jabatan	Jumlah	
		2023	2024
1.	Golongan I	-	-
2.	Golongan II	1	1
3.	Golongan III	17	19
4.	Golongan IV	1	1
Jumlah		19	21

Adapun Rincian untuk komposisi pegawai di tahun **2024** berdasarkan golongan dan tingkat pendidikan tampak pada tabel dibawah ini:



Gambar 2. Komposisi Pegawai Berdasarkan Tingkat Pendidikan Tahun 2024

E. Permasalahan dan Isu Strategis

1. Permasalahan


Permasalahan merupakan “*gap expectation*” antara kinerja yang dicapai saat ini dengan yang direncanakan serta antara apa yang ingin dicapai di masa mendatang dengan kondisi riil saat perencanaan dibuat. Potensi permasalahan pada umumnya timbul dari kekuatan yang belum didayagunakan secara optimal, kelemahan yang tidak diatasi, peluang yang tidak dimanfaatkan, dan ancaman yang tidak diantisipasi. Tujuan dari perumusan permasalahan pembangunan daerah adalah untuk mengidentifikasi berbagai faktor yang mempengaruhi keberhasilan atau kegagalan kinerja Stasiun Geofisika Kepahiang di masa lalu. Adapun permasalahan yang dihadapi antara lain:

- a. Jumlah Sumber Daya Manusia (SDM) yang terbatas (fungsional pengadaan barang dan jasa).
- b. Peralatan (PC) sudah melewati umur pemakaian (> 10 tahun).
- c. Peremajaan peralatan observasi geofisika menyesuaikan dengan teknologi yang berkembang.

2. Isu Strategis

Isu strategis adalah kondisi atau hal yang harus diperhatikan atau dikedepankan dalam perencanaan pembangunan karena dampaknya yang signifikan bagi entitas yaitu daerah atau masyarakat di masa datang. Isu strategis juga diartikan sebagai suatu kondisi atau kejadian penting atau keadaan yang apabila tidak diantisipasi, akan menimbulkan kerugian yang lebih besar atau sebaliknya akan menghilangkan peluang apabila tidak dimanfaatkan. Adapun isu strategis saat ini antara lain:

- a. Peningkatan jumlah Sumber Daya Manusia (SDM) di BMKG.

- 
- b. Otomatisasi pengiriman data meteorologi, klimatologi, dan geofisika.
 - c. Integrasi data dan informasi meteorologi, klimatologi, dan geofisika.
 - d. Pemanfaatan hibah Tanah dan Bangunan Pemda Provinsi Bengkulu untuk dapat dioptimalkan secara maksimal.

F. Sistematika Pelaporan

Sistematika penyajian Laporan Kinerja Stasiun Geofisika Kepahiang tahun 2024 adalah sebagai berikut:

1. Ringkasan Eksekutif

Pada bagian ini disajikan ringkasan dari pengukuran capaian kinerja yang ditetapkan dalam rencana strategis dan sejauh mana instansi dapat mencapai tujuan dan sasaran utama tersebut serta kendala yang dihadapi dalam pencapaiannya. Disebutkan pula langkah yang telah dilakukan untuk mengatasi kendala tersebut dan langkah antisipasi untuk menanggulangi kendala kedepan.

2. Bab 1 Pendahuluan

Pada bab ini disajikan penjelasan umum tentang tugas dan fungsi organisasi, dengan penekanan kepada aspek strategis organisasi serta permasalahan utama (isu strategis) yang sedang dihadapi.

3. Bab 2 Perencanaan Kinerja

Pada bab ini diuraikan mengenai rencana kinerja tahunan 2024 serta perjanjian kinerja tahun 2024.

4. Bab 3 Akuntabilitas Kinerja

Pada bab ini dibagi per sub bab yang berisi hasil pengukuran kinerja, evaluasi dan analisis capaian kinerja, akuntabilitas keuangan, serta kinerja lain-lain dari Stasiun Geofisika Kepahiang tahun 2024.

5. Bab 4 Penutup

Pada bab ini disajikan kesimpulan menyeluruh dari laporan kinerja Stasiun Geofisika Kepahiang dan rekomendasi perbaikan ke depan untuk meningkatkan kinerja.

6. Lampiran-lampiran

Disajikan perjanjian kinerja tahun 2024, dan SK tim penyusun laporan kinerja Stasiun Geofisika Kepahiang tahun 2024.

BAB 2

PERENCANAAN KINERJA

A. Rencana Kinerja Tahunan

Rencana Kinerja Tahunan (RKT) tahun 2024 Stasiun Geofisika Kepahiang merupakan rencana kinerja yang dilakukan di tahun 2024 yang memuat rencana pembangunan dalam bidang pengamatan, pengolahan, diseminasi, dan tata kelola administrasi.

Rencana Kinerja Tahunan adalah dokumen rencana yang dijadikan dasar acuan untuk perjanjian kinerja dan kegiatan tahunan untuk memenuhi kebutuhan masyarakat akan informasi data dan pelayanan informasi MKG yang handal dan terpercaya serta memiliki ketepatan wilayah/lokasi, tepat waktu, mudah dipahami dengan ditopang oleh sistem perencanaan yang baik.

Dalam rangka mendukung dan mengemban tugas pokok dan fungsi agar lebih efektif dan efisien, maka diperlukan aparatur yang profesional dan bertanggungjawab untuk dapat memberikan pelayanan informasi M/K/G yang cepat, tepat dan akurat. Oleh karena itu Stasiun Geofisika Kepahiang mendukung visi dan misi BMKG, yaitu:

1. Visi

“BMKG yang **berkelas dunia** dengan semangat *socio-entrepreneur* untuk mewujudkan Indonesia maju yang berdaulat, mandiri, dan berkepribadian berlandaskan gotong royong.”


2. Misi

BMKG melaksanakan misi Presiden dan Wakil Presiden nomor 1 (peningkatan kualitas manusia Indonesia), nomor 4 (mencapai lingkungan hidup yang berkelanjutan), dan nomor 7 (perlindungan bagi segenap bangsa dan memberikan rasa aman pada seluruh warga), dengan uraian sebagai berikut:

- a) Menjadikan informasi BMKG sebagai rujukan masyarakat internasional dan mewujudkan *Regional Modelling Centre*;
- b) Mendorong SDM BMKG berperan aktif dalam organisasi MKG internasional;
- c) Mewujudkan Sebagian unit layanan jasa dan informasi BMKG menjadi unit Badan Layanan Umum (BLU).

B. Tujuan Strategis

Rumusan tujuan Stasiun Geofisika Kepahiang selaras dengan tujuan BMKG dalam rangka meningkatkan layanan informasi MKG yang cepat, tepat dan akurat di Kabupaten/Kota



Kepahiang Provinsi Bengkulu. Untuk merealisasikan visi dan misi BMKG maka dirumuskan tujuan BMKG lima tahun ke depan adalah sebagai berikut:

1. Menjamin Terselenggaranya pelayanan informasi dan jasa meteorologi, klimatologi, kualitas udara, dan geofisika yang cepat, tepat, akurat, luas cakupan, dan mudah dipahami untuk keselamatan, kesejahteraan, ketahanan, dan keberlanjutan yang menjadi rujukan masyarakat internasional;
2. Terwujudnya keunggulan ekonomi dan masyarakat terhadap faktor MKG;
3. Terwujudnya lembaga dengan tata kelola yang transparan, bersih, akuntabel, dan berkualitas, serta mampu mewujudkan layanan premium menuju penguatan kemandirian keuangan BMKG.

C. Sasaran Kinerja

Untuk mendukung pencapaian tujuan, telah ditetapkan 2 sasaran kinerja yang merupakan kondisi yang diinginkan/dicapai oleh Stasiun Geofisika Kepahiang yaitu:

1. Meningkatnya Layanan informasi gempabumi dengan Magnitudo (M) kurang dari 5 Skala Richter di UPT
2. Meningkatnya layanan operasional aloptama Geofisika yang prima
3. Terwujudnya Tata Kelola Organisasi yang Baik di Satker MKG
4. Meningkatnya layanan informasi seismologi teknik, geofisika potensial, dan tanda waktu yang berkualitas di daerah

Untuk mengukur pencapaian sasaran strategis, telah ditetapkan Indikator Kinerja beserta targetnya yang dijabarkan pertahun. Indikator kinerja Stasiun Geofisika Kepahiang tahun 2024 adalah sebagai berikut:

1. Persentase informasi gempabumi dengan Magnitudo (M) kurang dari 5 SR yang disampaikan dalam waktu kurang dari 10 menit
2. Presentase Akurasi informasi parameter gempa bumi kurang dari 10 menit
3. Indeks Kepuasan terhadap layanan data dan informasi gempabumi dan peringatan dini tsunami
4. Presentase alat operasional utama Geofisika yang laik operasi
5. Nilai Evaluasi AKIP di Satker MKG
6. Nilai IKPA di Satker MKG
7. Presentase Pembinaan Disiplin
8. Jumlah Dokumen Pencatatan Pengembangan Kompetensi
9. Persentase Jumlah SDM yang dinilai Kinerjanya Tepat Waktu
10. Persentase jumlah BMN yang di PSP-kan
11. Akurasi Informasi Seismologi Teknik

12. Akurasi Informasi Geofisika Potensial

13. Akurasi Informasi Tanda Waktu

D. Perjanjian Kinerja

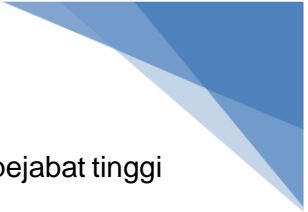
Perjanjian kinerja Stasiun Geofisika Kepahiang tahun 2024 telah disusun dan ditandatangani oleh Kepala Stasiun. Kinerja inilah yang selanjutnya dijabarkan menjadi kinerja seluruh unit dan pegawai di lingkungan Stasiun Geofisika Kepahiang sesuai tugas dan fungsinya. Kinerja pada level Kepala Stasiun berisi Indikator Kinerja yang mencakup sasaran, indikator, dan target kinerja sebagai berikut:

Tabel 3. Perjanjian Kinerja Stasiun Geofisika Kepahiang Tahun 2024

Sasaran Kinerja		Indikator Kinerja		Target
1	Meningkatnya Layanan informasi gempa bumi dengan Magnitudo (M) kurang dari 5 Skala Richter di UPT	1	Persentase informasi gempa bumi dengan Magnitudo (M) kurang dari 5 SR yang disampaikan dalam waktu kurang dari 10 menit	100
		2	Persentase Akurasi informasi parameter gempa bumi kurang dari 10 menit	92
		3	Indeks Kepuasan terhadap layanan data dan informasi gempa bumi dan peringatan dini tsunami	3.88
2	Meningkatnya layanan perasional aloptama Geofisika yang prima	1	Persentase alat operasional utama Geofisika yang laik operasi	94
3	Terwujudnya Tata Kelola Organisasi yang Baik di Satker MKG	1	Nilai Evaluasi AKIP di Satker MKG	BB
		2	Nilai IKPA di Satker MKG	90
		3	Persentase Pembinaan Disiplin	100
		4	Jumlah Dokumen Pencatatan Pengembangan Kompetensi	1
		5	Persentase Jumlah SDM yang dinilai Kinerjanya Tepat Waktu	100
		6	Persentase jumlah BMN yang di PSP-kan	90
4	Meningkatnya layanan informasi seismologi teknik, geofisika potensial, dan tanda waktu yang berkualitas di daerah	1	Akurasi Informasi Seismologi Teknik	88
		2	Akurasi Informasi Geofisika Potensial	75
		3	Akurasi Informasi Tanda Waktu	80

Perjanjian Kinerja **Stasiun Geofisika Kepahiang** tahun **2024** telah mengalami 2 kali revisi. Adapun penyebab terjadinya revisi Perjanjian Kinerja adalah sebagai berikut:

1. Revisi 1 tanggal 03 Januari 2024, dikarenakan adanya penambahan sasaran kinerja dan perubahan serta perbaikan Indikator Kinerja stasiun Geofisika Kepahiang;

- 
2. Revisi 2 tanggal 28 Agustus 2024, dikarenakan adanya perubahan struktural pejabat tinggi pusat.

Untuk mewujudkan target yang tertuang dalam perjanjian kinerja tersebut, terangkum dalam 2 program pembangunan dengan menggunakan alokasi anggaran yang tercantum dalam DIPA **Stasiun Geofisika Kepahiang** tahun **2024** sebesar **Rp. 2,984,826,000-**. dengan dukungan program dan kegiatan sebagai berikut:

1. Program Meteorologi, Klimatologi, dan Geofisika, yang dilaksanakan melalui kegiatan:
 - a. Pengelolaan Gempa Bumi dan Tsunami BMKG
 - b. Pengelolaan Instrumentasi, Kalibrasi dan Rekayasa BMKG
2. Program Dukungan Manajemen, yang dilaksanakan melalui kegiatan:
 - a. Pengelolaan dan pembinaan sumber daya manusia, keuangan, perlengkapan, tata usaha dan rumah tangga BMKG

BAB 3

AKUNTABILITAS KINERJA

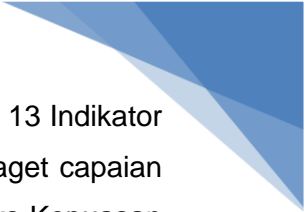
A. Capaian Kinerja Stasiun Geofisika Kepahiang

Dalam rangka monitoring dan evaluasi capaian kinerja secara berkala di tiap bulan, Stasiun Geofisika Kepahiang telah dilaksanakan melalui sistem aplikasi pemantauan kinerja ekinerja.bmkg.go.id, mulai dari penyusunan Perjanjian Kinerja, penetapan rencana aksi kinerja, pemantauan dan evaluasi kinerja. Aplikasi ini telah dimanfaatkan oleh kepala Stasiun dalam pelaksanaan supervisi, *coaching*, dan *mentoring* kepada pejabat/pegawai dibawahnya dalam mewujudkan kinerja unit organisasi.

Adapun capaian kinerja tiap Indikator Kinerja Stasiun Geofisika Kepahiang terlihat pada tabel dibawah ini:

Tabel 4. Capaian Indikator Kinerja Stasiun Geofisika Kepahiang T.A 2024

Sasaran Kinerja		Indikator Kinerja	Target	Realisasi	Capaian	
1	Meningkatnya Layanan informasi gempa bumi dengan Magnitudo (M) kurang dari 5 Skala Richter di UPT	1	Persentase informasi gempa bumi dengan Magnitudo (M) kurang dari 5 SR yang disampaikan dalam waktu kurang dari 10 menit	100 %	100 %	100 %
		2	Persentase Akurasi informasi parameter gempa bumi kurang dari 10 menit	92 %	92.95 %	101.03 %
		3	Indeks Kepuasan terhadap layanan data dan informasi gempa bumi dan peringatan dini tsunami	3.88	3.9	100.52 %
2	Meningkatnya layanan perasional aloptama Geofisika yang prima	1	Persentase alat operasional utama Geofisika yang laik operasi	94 %	94.35 %	100.37 %
3	Terwujudnya Tata Kelola Organisasi yang Baik di Satker MKG	1	Nilai Evaluasi AKIP di Satker MKG	BB	-	-
		2	Nilai IKPA di Satker MKG	90	84.53	93.92 %
		3	Persentase Pembinaan Disiplin	100 %	100 %	100 %
		4	Jumlah Dokumen Pencatatan Pengembangan Kompetensi	1	1	100 %
		5	Persentase Jumlah SDM yang dinilai Kinerjanya Tepat Waktu	100 %	100 %	100 %
		6	Persentase jumlah BMN yang di PSP-kan	90 %	90 %	100 %
4	Meningkatnya layanan informasi seismologi teknik, geofisika potensial, dan tanda waktu yang berkualitas di daerah	1	Akurasi Informasi Seismologi Teknik	88 %	88 %	100 %
		2	Akurasi Informasi Geofisika Potensial	75 %	75 %	100 %
		3	Akurasi Informasi Tanda Waktu	80 %	80 %	100 %
Nilai rata-rata capaian kinerja					98.91 %	



Dari tabel diatas diperoleh informasi bahwa selama tahun 2024, dari 13 Indikator kinerja yang ditetapkan, terdapat empat Indikator kinerja yang memenuhi target capaian dan satu Indikator Kinerja yang belum memenuhi target capaian yaitu Indeks Kepuasan terhadap layanan data dan informasi gempabumi dan peringatan dini tsunami. Pengukuran capaian kinerja Stasiun Geofisika Kepahiang berurutan dimulai dari Sasaran Kinerja Pertama: “ Meningkatkan Layanan informasi gempabumi dengan Magnitudo (M) kurang dari 5 Skala Richter di UPT ”; kemudian diteruskan dengan Sasaran Kinerja Kedua: “ Meningkatkan layanan operasional aloptama Geofisika yang prima ”. Penjelasan capaian Indikator Kinerja untuk setiap Sasaran Kinerja sebagai berikut:

Sasaran Kinerja 1: Meningkatkan Layanan informasi gempabumi dengan Magnitudo (M) kurang dari 5 Skala Richter di UPT

Realisasi dari Sasaran Kinerja “Meningkatnya Layanan informasi gempabumi dengan Magnitudo (M) kurang dari 5 Skala Richter di UPT” Stasiun Geofisika Kepahiang didukung oleh tiga Indikator Kinerja, yaitu:

IKK1.1: Persentase informasi gempabumi dengan Magnitudo (M) kurang dari 5 SR yang disampaikan dalam waktu kurang dari 10 menit

Indikator kinerja “Persentase informasi gempabumi dengan Magnitudo (M) kurang dari 5 SR yang disampaikan dalam waktu kurang dari 10 menit” Stasiun Geofisika Kepahiang tahun 2024 mempunyai target 100 %. Realisasi indikator kinerja sebesar 100 % dengan capaian sebesar 100 %.

Kecepatan penyebaran dan diseminasi informasi gempabumi dengan Magnitudo (M) kurang dari 5 SR yang disampaikan dalam waktu kurang dari 10 menit dapat dilihat melalui aplikasi analisa gempabumi yaitu *SeisComp3* dengan melihat selisih waktu kejadian gempa dengan waktu pengiriman informasi dan diseminasi Stasiun Geofisika Kepahiang. Realisasi persentase informasi gempabumi diperoleh dari nilai rata-rata persentase pengiriman dan diseminasi yang telah diterbitkan oleh Stasiun Geofisika Kepahiang.

Berdasarkan hasil capaian, diketahui bahwa indikator kinerja Persentase informasi gempabumi dengan Magnitudo (M) kurang dari 5 SR yang disampaikan dalam waktu kurang dari 10 menit sudah sama dengan target yang ditetapkan.

No.	Origin Time (UTC)	PARAMETER GEMPABUMI BULAN				Lokasi	RMS	JMLAH STASI	AZIMUTH	ERR LAT	ERR LONG	ERR DEPTH	MAG. DIST	Waktu Pengiriman (YTM)	ROBOT RMS	ROBOT FASE	ROBOT AZIAP	ERR	ROBOT ERR	ROBOT DEPT	AKURASI (1%)	Peningkatan Pengiriman	PENGLAMAT 1	PENGLAMAT 2
		Latitude	Longitude	Depth	Magnitude																			
1	09-04-2024 05:02:37	-1.61	103.96	9	2.3	33 km BaratDaya KEMERSELATAN-SUMBA	0.81	20	103	1	2	0.8	09-04-2024 05:02:00	100	100	100	17	100	100	100	100	100	Helm Zaenaga	Dinda Nuramati
2	09-04-2024 05:15:21	-7.01	100.86	11	3.2	16 km BaratDaya MULAWANGGULU-SUMBA	0.81	18	210	4	3	0.2	09-04-2024 05:13:00	100	100	100	33	100	100	100	100	100	Yuki Guttiawan	Nabila Andiana
3	09-04-2024 05:31:49	-7.4	100.88	43	3.4	48 km BaratDaya KAD-SUKARABAJAR	0.78	37	325	4	4	0.1	09-04-2024 05:31:00	100	100	100	19	100	100	100	100	100	Yuki Guttiawan	Nabila Andiana
4	09-04-2024 05:32:53	-5.42	100.60	5	4.3	17 km Tenggara ENGGANO-BENGKULU	0.85	55	173	2	1	0.3	09-04-2024 05:32:00	100	100	100	15	100	100	100	100	100	Yuki Guttiawan	Nabila Andiana
5	09-04-2024 05:37:07	-6.11	100.78	38	3.8	105 km Tenggara KAD-SUKARABAJAR	0.83	21	107	4	4	0.3	09-04-2024 05:37:00	100	100	100	4	100	100	100	100	100	Sabar Andangrah	Mibram Valabizi
14	09-04-2024 05:39:34	-3.95	103.02	249	3.0	22 km BaratLuar ENGGANO-BENGKULU-SUM	0.83	55	191	3	3	0.0	09-04-2024 05:39:00	100	100	100	0	100	100	100	100	100	Tania Vid Mahulita	Helm Zaenaga
15	09-04-2024 05:40:31	-1.85	100.05	1	3.7	10 km BaratLuar SUMBAR-BANTEN	0.90	48	191	3	3	0.0	09-04-2024 05:40:00	100	100	100	23	100	100	100	100	100	Tania Vid Mahulita	Helm Zaenaga
16	09-04-2024 05:40:31	-0.35	100.24	11	2.8	16 km Barat Tenggara SUMBAR	0.90	10	191	3	4	1.0	09-04-2024 05:40:00	100	100	100	33	100	100	100	100	100	Dinda Nuramati	Helm Zaenaga
17	09-04-2024 05:42:25	-5.35	104.71	10	3.1	24 km BaratLuar TANGGAMULU-LAMPUNG	0.92	6	144	3	3	0.1	09-04-2024 05:42:00	100	100	100	5	100	100	100	100	100	Malik Kribudanto	Migra Handayani

DATA-RATA

Perentase Akurasi Analisis Gempabumi M < 5	=	96.71	%	Mengarah,	Kepala Stasiun Geofisika Kepahiang	Floor Bilang Geofisika
Perentase Waktu Pengiriman Gempabumi Kurang Dari 10	=	94.81	%			

No.	Origin Time (UTC)	PARAMETER GEMPABUMI BULAN				Lokasi	RMS	JMLAH STASI	AZIMUTH	ERR LAT	ERR LONG	ERR DEPTH	MAG. DIST	Waktu Pengiriman (YTM)	ROBOT RMS	ROBOT FASE	ROBOT AZIAP	ERR	ROBOT ERR	ROBOT DEPT	AKURASI (1%)	Peningkatan Pengiriman	PENGLAMAT 1	PENGLAMAT 2	PENGLAMAT 3									
		Latitude	Longitude	Depth	Magnitude																													
1	09-04-2024 05:34:16	-4.58	102.86	28	3.3	10 km BaratLuar ENGGANO-BENGKULU-SUMBA	0.87	63	197	2	1	0.0	09-04-2024 05:34:00	100	100	100	15	100	100	100	100	100	100	100	Yuki Guttiawan	Nabila Andiana								
2	09-04-2024 06:40:49	-4.28	103.07	27	4.0	16 km BaratDaya BENGKULU-LUBA	0.85	48	188	3	3	0.0	09-04-2024 06:40:00	100	100	100	60	100	100	100	100	100	100	100	100	100	Yuki Guttiawan	Nabila Andiana						
3	09-04-2024 06:41:24	-5.93	103.02	27	3.0	19 km BaratLuar ENGGANO-BENGKULU	0.79	29	181	3	3	0.0	09-04-2024 06:41:00	100	100	100	30	100	100	100	100	100	100	100	100	100	100	Yuki Guttiawan	Nabila Andiana					
4	09-04-2024 06:50:52	-5.87	103.86	36	3.2	17 km BaratLuar ENGGANO-BENGKULU	0.77	24	274	4	4	0.0	09-04-2024 06:50:00	100	100	100	40	100	100	100	100	100	100	100	100	100	100	Yuki Guttiawan	Nabila Andiana					
1	09-04-2024 06:51:19	-4.76	100.04	4	4.9	10 km BaratLuar TELUKA-BENGKULU	0.80	73	143	2	1	0.0	09-04-2024 06:51:00	100	100	100	15	100	100	100	100	100	100	100	100	100	100	Yuki Guttiawan	Nabila Andiana					
4	09-04-2024 06:53:37	-4.84	103.33	38	3.1	10 km BaratLuar ENGGANO-BENGKULU-SUMBA	0.82	20	193	3	4	0.0	09-04-2024 06:53:00	100	100	100	33	100	100	100	100	100	100	100	100	100	100	Mahdikotab Zawati						
1	09-04-2024 06:54:45	-0.45	101.30	47	4.1	17 km BaratLuar NAGALANG-LAMPUNG	0.94	29	244	1	4	6.0	12	04-06-2024 05:52:00	100	100	100	30	40	20	60	100	100	100	100	100	100	Tania Vid Mahulita						
14	09-04-2024 07:19:18	-6.69	103.48	6	3.3	12 km BaratLuar SUMBAR-BANTEN	0.74	48	176	2	2	0.0	09-04-2024 07:19:00	100	100	100	2	100	100	100	100	100	100	100	100	100	100	100	Yuki Guttiawan	Nabila Andiana				
24	09-04-2024 07:39:58	-4.98	103.33	32	3.8	12 km BaratLuar TELUKA-BENGKULU	0.83	50	181	2	2	0.0	09-04-2024 07:39:00	100	100	100	10	100	100	100	100	100	100	100	100	100	100	100	Mibram Valabizi	Sabar Andangrah				
43	09-04-2024 08:03:03	-2.84	100.30	1	3.8	10 km BaratLuar PALANGKA-SUMBAR	0.82	20	190	1	1	0.0	09-04-2024 08:03:00	100	100	100	10	100	100	100	100	100	100	100	100	100	100	100	100	Yuki Guttiawan	Ta Risha Khadisa			
44	09-04-2024 08:03:44	-2.98	100.32	10	3.1	10 km BaratLuar ENGGANO-BENGKULU	0.72	27	193	2	1	0.0	09-04-2024 08:03:00	100	100	100	10	100	100	100	100	100	100	100	100	100	100	100	100	Yuki Guttiawan	Nabila Andiana			
45	09-04-2024 08:04:41	-2.96	100.34	14	3.0	10 km Tenggara NAGALANG-LAMPUNG	0.70	26	140	3	3	0.0	09-04-2024 08:04:00	100	100	100	70	100	100	100	100	100	100	100	100	100	100	100	100	Tania Vid Mahulita	Dandi Irizpambhani			
46	09-04-2024 08:04:41	-4.10	104.44	25	3.8	17 km BaratDaya TANGGAMULU-LAMPUNG	0.84	24	191	2	2	4.0	04	27-06-2024 05:54:00	100	100	100	60	100	100	100	100	100	100	100	100	100	100	100	100	Tania Vid Mahulita	Dandi Irizpambhani		
47	09-04-2024 08:05:19	-6.17	104.46	21	4.4	17 km BaratDaya TANGGAMULU-LAMPUNG	0.99	28	159	2	2	4.0	04	27-06-2024 05:54:00	100	100	100	20	100	100	100	100	100	100	100	100	100	100	100	100	100	Tania Vid Mahulita	Dandi Irizpambhani	
48	09-04-2024 08:05:19	-6.17	104.46	27	2.8	17 km BaratDaya TANGGAMULU-LAMPUNG	0.86	16	209	4	5	7.0	04	27-06-2024 05:57:00	100	100	100	60	100	100	100	100	100	100	100	100	100	100	100	100	100	Tania Vid Mahulita	Dandi Irizpambhani	
49	09-04-2024 08:05:47	-3.41	103.61	30	4.3	10 km BaratLuar BENGKULU-LUBA	0.96	36	150	2	2	0.0	09-04-2024 08:05:00	100	100	100	30	100	100	100	100	100	100	100	100	100	100	100	100	100	100	Tania Vid Mahulita	Dandi Irizpambhani	
50	09-04-2024 08:06:04	-4.34	103.49	62	2.4	22 km Tenggara KURU-BENGKULU	0.77	25	135	2	2	0.0	09-04-2024 08:06:00	100	100	100	20	100	100	100	100	100	100	100	100	100	100	100	100	100	100	Tania Vid Mahulita	Dandi Irizpambhani	
51	09-04-2024 08:06:47	-6.17	104.36	27	2.3	10 km Tenggara PERIBABAT-LAMPUNG	0.80	4	151	2	2	0.0	09-04-2024 08:06:00	100	100	100	10	100	100	100	100	100	100	100	100	100	100	100	100	100	100	Tania Vid Mahulita	Dandi Irizpambhani	
52	09-04-2024 08:07:10	-4.76	103.10	28	3.3	10 km Tenggara BENGKULU-LUBA	0.88	25	191	3	3	0.0	09-04-2024 08:07:00	100	100	100	23	100	100	100	100	100	100	100	100	100	100	100	100	100	100	100	Mahdikotab Zawati	

DATA-RATA

Perentase Akurasi Analisis Gempabumi M < 5	=	92.86	%	Mengarah,	Kepala Stasiun Geofisika Kepahiang	Floor Bilang Geofisika
Perentase Waktu Pengiriman Gempabumi Kurang Dari 10	=	88.88	%			

No.	Origin Time (UTC)	PARAMETER GEMPABUMI BULAN SEPTEMBER 2024				Lokasi	RMS	JMLAH STASI	AZIMUTH	ERR LAT	ERR LONG	ERR DEPTH	MAG. DIST	Waktu Pengiriman (YTM)	ROBOT RMS	ROBOT FASE	ROBOT AZIAP	ERR	ROBOT ERR	ROBOT DEPT	AKURASI (1%)	Peningkatan Pengiriman	PENGLAMAT 1	PENGLAMAT 2	PENGLAMAT 3													
		Latitude	Longitude	Depth	Magnitude																																	
1	09-09-2024 01:02:16	-1.32	100.14	21	2.8	10 km Tenggara PERIBABAT-LAMPUNG	0.29	20	91	2	2	0.2	09-09-2024 01:02:00	100	100	100	2	100	100	100	100	100	100	100	100	100	100	100	100	100	100	Malik Kribudanto	Mahdikotab Zawati					
2	09-09-2024 01:02:36	-6.33	104.09	16	3.3	10 km BaratDaya TANGGAMULU-LAMPUNG	0.61	21	200	3	3	0.0	09-09-2024 01:02:00	100	100	100	3	100	100	100	100	100	100	100	100	100	100	100	100	100	100	100	100	Malik Kribudanto	Mahdikotab Zawati			
3	09-09-2024 01:02:52	-3.02	100.25	2	3.3	10 km Tenggara LEDONG-BENGKULU	0.43	37	106	2	1	0.0	09-09-2024 01:02:00	100	100	100	2	100	100	100	100	100	100	100	100	100	100	100	100	100	100	100	100	100	100	Malik Kribudanto	Mahdikotab Zawati	
4	09-09-2024 01:03:10	-2.26	100.19	35	3.8	10 km BaratLuar MAKAMBAK-BENGKULU	0.73	35	107	2	2	0.0	09-09-2024 01:03:00	100	100	100	2	100	100	100	100	100	100	100	100	100	100	100	100	100	100	100	100	100	100	100	Nabila Andiana	
5	09-09-2024 01:03:21	-4.86	100.23	2	3.2	10 km BaratLuar ENGGANO-BENGKULU	0.74	27	139	2	2	0.0	09-09-2024 01:03:00	100	100	100	2	100	100	100	100	100	100	100	100	100	100	100	100	100	100	100	100	100	100	100	Malikotab Zawati	Migra Handayani
1	09-09-2024 01:03:34	-3.71	100.24	4	3.6	14 km BaratLuar LAMAT-LAMAT																																

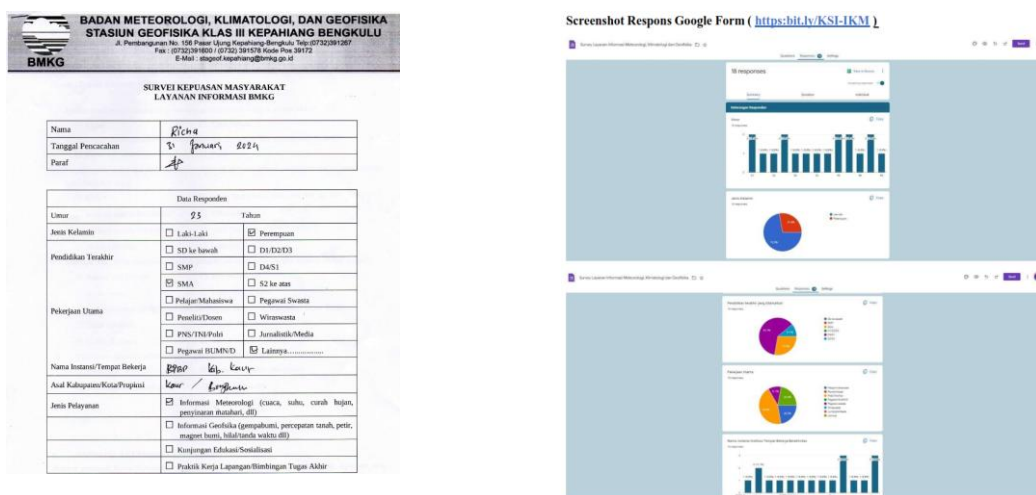
IKK1.3: Indeks Kepuasan terhadap layanan data dan informasi gempabumi dan peringatan dini tsunami

Indikator ini digunakan untuk mengukur tingkat kepuasan *stakeholder* Stasiun Geofisika Kepahiang terhadap layanan informasi penyebaran informasi gempabumi serta jasa pelayanan Stasiun Geofisika Kepahiang yang ada. *Stakeholder* yang dimaksud meliputi Perusahaan, Pemerintah Daerah, yang secara langsung menggunakan jasa dan informasi gempabumi dan tsunami dari Stasiun Geofisika Kepahiang. Tingkat kepuasan diukur melalui Kegiatan Survei Kepuasan Masyarakat (IKM).

Pada tahun 2024, telah dilaksanakan survei IKM secara *offline / online* dengan memilih wilayah survei pada Stasiun Geofisika Kepahiang. Pengukuran tingkat kepuasan terhadap layanan informasi gempabumi dan tsunami dilakukan dengan membagikan kuisisioner elektronik kepada sejumlah responden. Kuisisioner terdiri dari 12 (dua belas) unsur pertanyaan yang mengacu pada Peraturan Kepala Badan Meteorologi Klimatologi dan Geofisika Republik Indonesia Nomor 13 Tahun 2019 Tentang Pedoman Survei Kepuasan Masyarakat. Setiap pertanyaan memiliki 4 (empat) pilihan jawaban (Skala Likert).

Indikator kinerja “Indeks Kepuasan terhadap layanan data dan informasi gempabumi dan peringatan dini tsunami” Stasiun Geofisika Kepahiang tahun 2024 mempunyai target 3.88 skala likert. Realisasi indikator kinerja sebesar 3.9 Skala Likert dengan capaian sebesar 100.52 %.

Berdasarkan hasil capaian, diketahui bahwa indikator kinerja indeks kepuasan masyarakat terhadap layanan informasi geofisika di daerah sudah mencapai dari target yang ditetapkan. Unit Pelayanan Stasiun Geofisika Kepahiang akan mencoba mempertahankan dan selalu meningkatkan mutu dan kualitas pelayanan agar semakin baik dan prima.



Gambar 5. Lampiran hasil survey kepuasan masyarakat tahun 2024 oleh Stasiun Geofisika Kepahiang



Gambar 6. Kegiatan preventive maintenance peralatan operasional tahun 2024 oleh Stasiun Geofisika Kepahiang

Berdasarkan hasil capaian, diketahui bahwa indikator persentase alat operasional utama geofisika yang layak operasi lebih mencapai dari target yang ditetapkan. Hal ini disebabkan karena semua peralatan dapat bekerja dan berfungsi dengan baik, kegiatan *preventive maintenance* peralatan juga rutin dilaksanakan oleh tim stasiun Geofisika Kepahiang guna mencapai target yang ditetapkan.

Sasaran Kinerja 3: Terwujudnya Tata Kelola Organisasi yang Baik di Satker

Realisasi dari Sasaran Kinerja “Terwujudnya Tata Kelola Organisasi yang Baik di Satker” **Stasiun Geofisika Kepahiang** didukung oleh enam Indikator Kinerja, yaitu:

IKK 3.1: Nilai Evaluasi AKIP di Satker MKG

Indikator kinerja “Nilai Evaluasi AKIP di Satker MKG” Stasiun Geofisika Kepahiang tahun 2024 mempunyai target Predikat BB (Baik).

IKK 3.2: Nilai IKPA di Satker MKG di Satker MKG

Indikator kinerja “Nilai IKPA di Satker MKG” Stasiun Geofisika Kepahiang tahun 2024 mempunyai target Nilai **90**, dengan Realisasi nilai **84.53** dan capaian akhir sebesar **93.92 %**. Target nilai IKPA di Satker MKG di Stasiun Geofisika Kepahiang yang belum tercapai saat ini disebabkan oleh unsur pada kualitas perencanaan anggaran yaitu deviasi halaman III DIPA rendah. Hal ini dikarenakan saat satker melakukan pengajuan halaman III DIPA, bertepatan dengan pengajuan revisi oleh pusat sehingga pengajuan menjadi tidak tepat waktu.

NO	KODE KPPN	KODE BA	KODE SATKER	URAIAN SATKER	KETERANGAN	KUALITAS PERENCANAAN ANGGARAN			KUALITAS PELAKSANAAN ANGGARAN				NILAI TOTAL	KONVERSI BOBOT	DISPENSASI SPM (PENGURANG)	NILAI AKHIR (NILAI TOTAL/KONVERSI BOBOT)
						REVISI DIPA	DEVIASI HALAMAN III DIPA	PENYERAPAN ANGGARAN	BELANJA KONTRAKTUAL	PENYELESAIAN TAGIHAN	PENGELOLAAN UP DAN TUP	CAPAIAN OUTPUT				
1	146	075	289232	STASIUN GEOFISIKA KEPAHIANG	Nilai	100.00	64.35	70.15	63.33	100.00	95.12	100.00	84.53	100%	0.00	84.53
					Bobot	10	15	20	10	10	10	25				
					Nilai Akhir	10.00	9.65	14.03	6.33	10.00	9.51	25.00				
					Nilai Aspek		82.18			82.15		100.00				

Gambar 7. Sampel Rekapitulasi Pembinaan Disiplin Pegawai Stageof Kepahiang tahun 2024 oleh Stasiun Geofisika Kepahiang

IKK 3.3: Presentase Pembinaan Disiplin

Indikator kinerja “Presentase Pembinaan Disiplin” Stasiun Geofisika Kepahiang tahun 2024 mempunyai target Nilai **100**, dengan Realisasi nilai **100** dan capaian akhir sebesar **100 %**. Hal ini di dukung oleh rencana aksi berupa melakukan tindakan pendisiplinan kepada pegawai yang melakukan tindak indisipliner, melalui teguran ataupun surat teguran.

REKAPITULASI PEMBINAAN DISIPLIN STASIUN GEOFISIKA KELAS III KEPAHIANG BULAN MARET 2024						REKAPITULASI PEMBINAAN DISIPLIN STASIUN GEOFISIKA KELAS III KEPAHIANG BULAN JUNI 2024					
NO	NAMA/NIP	JENIS PELANGGARAN DISIPLIN	SANGSI	WAKTU	Keterangan	NO	NAMA/NIP	JENIS PELANGGARAN DISIPLIN	SANGSI	WAKTU	Keterangan
1	Anton Sugiharto, S.Kom 197411201994031001				Tidak ada	1	Anton Sugiharto, S.Kom 197411201994031001				Tidak ada
2	Yoki Guslawa, S.Si 1984022007011001				Tidak ada	2	Yoki Guslawa, S.Si 1984022007011001				Tidak ada
3	Sabar Andaryah, S.ST 1989030201121001				Tidak ada	3	Sabar Andaryah, S.ST 1989030201121001				Tidak ada
4	Maik Kribudianto, S.Si 1988030201121001				Tidak ada	4	Maik Kribudianto, S.Si 1988030201121001				Tidak ada
5	Wahyu Dodi Pihanto, A.Md 19890602002121004				Tidak ada	5	Wahyu Dodi Pihanto, A.Md 19890602002121004				Tidak ada
6	Migau Harvyadi, A.Md 1981030201121001				Tidak ada	6	Migau Harvyadi, A.Md 1981030201121001				Tidak ada
7	Dharmawan Anwarito, S.Sos 1973022007011001				Tidak ada	7	Dharmawan Anwarito, S.Sos 1973022007011001				Tidak ada
8	Manik Kadek Jansen, S.Tr 198306020113121002				Tidak ada	8	Manik Kadek Jansen, S.Tr 198306020113121002				Tidak ada
9	Tama Widi Nurhika, S.Tr 198407272013122001				Tidak ada	9	Tama Widi Nurhika, S.Tr 198407272013122001				Tidak ada
10	Mizan Wafatuz S.Tr 198512052014112001				Tidak ada	10	Mizan Wafatuz S.Tr 198512052014112001				Tidak ada
11	Detalia Nurdamis S.Tr 198512052014112001				Tidak ada	11	Detalia Nurdamis S.Tr 198512052014112001				Tidak ada
12	Marsello Justa, S.Tr 1987030402010101				Tidak ada	12	Marsello Justa, S.Tr 1987030402010101				Tidak ada
13	Nabilu Andiana, S.Tr Geof 19870802011081002				Tidak ada	13	Nabilu Andiana, S.Tr Geof 19870802011081002				Tidak ada
14	Dania Isiqomah Haris, S.Tr Geof 19880802011081002				Tidak ada	14	Dania Isiqomah Haris, S.Tr Geof 19880802011081002				Tidak ada
15	M F Aziz Araf, S.Tr Inst 19880818021081002				Tidak ada	15	M F Aziz Araf, S.Tr Inst 19880818021081002				Tidak ada
16	Adi Satrio, S.Tr Inst 198808310220041001				Tidak ada	16	Adi Satrio, S.Tr Inst 198808310220041001				Tidak ada
17	Himi Zakarya, S.Tr Geof 198808310220041001				Tidak ada	17	Himi Zakarya, S.Tr Geof 198808310220041001				Tidak ada
18	Zahrani Anam Rizqullah, S.Tr Inst 2004040202021003				Tidak ada	18	Zahrani Anam Rizqullah, S.Tr Inst 2004040202021003				Tidak ada
19	Sarman Fajri 197808272008041009				Tidak ada	19	Sarman Fajri 197808272008041009				Tidak ada
20	Tri Rizki Mukadisa, S.Tr Geof 198903022002041002				Tidak ada	20	Tri Rizki Mukadisa, S.Tr Geof 198903022002041002				Tidak ada
21	Muhammad Naqih Syamsi Muzdalif, S.Tr Geof 200003232004010001				Tidak ada	21	Muhammad Naqih Syamsi Muzdalif, S.Tr Geof 200003232004010001				Tidak ada


Gambar 8. Sampel Rekapitulasi Pembinaan Disiplin Pegawai Stageof Kepahiang tahun 2024 oleh Stasiun Geofisika Kepahiang

IKK 3.4: Jumlah Dokumen Pencatatan Pengembangan Kompetensi

Pencatatan Pengembangan Kompetensi Pegawai di Stasiun geofisika Kepahiang mempunyai target dokumen 1, dengan Realisasi nilai 1 dan capaian akhir sebesar 100%. Pengembangan kompetensi pegawai dinilai berdasarkan jumlah ASN yang telah mengikuti pendidikan dan atau pelatihan formal, baik dalam pelatihan internal BMKG ataupun eksternal. Selama kurun waktu T.A 2024, ASN di Stasiun Geofisika Kepahiang telah mengikuti beberapa pendidikan serta pelatihan dan sudah dirangkum dalam bentuk laporan.


DAFTAR PEGAWAI YANG MENGIKUTI DIKLAT/ PENGEMBANGAN KOMPETENSI STASIUN GEOFISIKA KELAS III KEPAHIANG
Bulan Januari s/d Desember 2024

NO	NAMANIP	JENIS DIKLAT	TANGGAL	TEMPAT	JUMLAH JAM
1	Wahyudi Dudi Prihasto, A. M 198006001020241004	Monev/evaluasi - Peningkatan Papan Peringatan Nisai (PPN) dalam Harga Denda dan Sanksi (LPS)	27 Januari 2024	KLC - Fasilitas Anggaran dan Pertimbangan	2 JP
		Monev/evaluasi - Peningkatan Papan Peringatan Nisai (PPN) dalam Harga Denda dan Sanksi (LPS) (lanjutan)	27 Januari 2024	KLC - Fasilitas Anggaran dan Pertimbangan	2 JP
		Monev/evaluasi - Peningkatan Papan Peringatan Nisai (PPN) dalam Harga Denda dan Sanksi (LPS)	28 Januari 2024	KLC - Fasilitas Anggaran dan Pertimbangan	2 JP
		Workshop - Verifikasi Tagihan Belanja Barang Non Pegawai	26 s/d 28 Januari 2024	KLC - Fasilitas Anggaran dan Pertimbangan	7 JP
		Workshop - Penetapan Proyek Target Output dan BMT/TKR Rincian 10 BPR	30 Januari 2024	Zoom Meeting KPNP Cemp	3 Jam
		Workshop - Sistem Usulan Target Penganggaran (SUTAN)	12 Februari 2024	Zoom Meeting Btk Pencanaan BMKG	2 Jam
		Workshop - Sistem Usulan Target Penganggaran (SUTAN) (lanjutan)	12 Februari 2024	Zoom Meeting Btk Pencanaan BMKG	2 Jam
		Workshop - Sistem Usulan Target Penganggaran (SUTAN) (lanjutan)	12 Februari 2024	Zoom Meeting Btk Pencanaan BMKG	2 Jam
		Workshop - Sistem Usulan Target Penganggaran (SUTAN) (lanjutan)	12 Februari 2024	Zoom Meeting Btk Pencanaan BMKG	2 Jam
		Workshop - Sistem Usulan Target Penganggaran (SUTAN) (lanjutan)	12 Februari 2024	Zoom Meeting Btk Pencanaan BMKG	2 Jam
3	Mizan Wafizati, S. Ti 1985120101110001	Pelatihan Pembinaan Karakter Operator Geofisika Angkutan 9 Tahun 2024	28 Januari s/d 04 Februari 2024	The Mira Hotel Bogor	8 Hari
3	Zahran Aulian Rizalifah, S. Ti 199004030030301003	Pelatihan Teknik Pemeliharaan Selamografi/Acousticograph REES Tahun 9 Tahun 2024	19-21 Februari 2024	Empress Ball	8 Hari
4	Sarwan Fagi 19790501000401000	Bimbingan Teknik Pengelasan Anop Dinamis	01 Oktober - 13 November 2024	19-Div-24	4 Hari
4	Sahar Anzalagah, S. Ti 198806030030301001	Pelatihan Teknik Operator Geofisika Angkutan 9 Tahun 2024	19-20 Mei 2024	Hotel GBS Bandung Trans Studio	8 Hari
4	Majid Harjandi, A. M 196108000030301001	Pelatihan Teknik Operator Geofisika Angkutan 9 Tahun 2024	12 Mei s/d 19 Mei 2024	Manorok Hotel Ajer	72 JP (8 Hari)
10	Fanny Widi Nurhidayah, S. Ti 199402020030301000	Mengikuti Pelatihan Teknik BMKG/SPV 2024	21 November - 19 Desember 2024	Online	22 Hari
17	Yusuf Fauzan, S. Ti 199505020030301001	Pelatihan Teknik Operator Geofisika Angkutan 9 Tahun 2024	28 Mei - 02 Juni 2024	Manoran Hotel Yogyakarta	8 Hari
18	Wahyudi Dudi Prihasto, A. M 198006001020241004	Pelatihan Teknik Operator Geofisika Angkutan 9 Tahun 2024	2 Juni - 9 Juni 2024	Grand Deltan Braga Bandung	72 JP (8 Hari)
18	Agil Setiyo, S. Ti 198609010020401001	Pelatihan Teknik Pemeliharaan Acoustograph dan Selamografi Anop. 9 Th. 2024	21-28 Juli 2024	Bandung	8 Hari
18	Muhammad Rizki-Syamsi Muzadar, S. Ti 200105020030301001	Pelatihan Teknik Sistem Caten Pagar Tahun 2024	16 Oktober - 13 November 2024	Bandung	23 Hari
19	Dhika Nurhidayah, S. Ti 199102020030301001	Mengikuti Pelatihan Dasar Caten Pagar Sipi Gologan III Angkutan 9 Tahun 2024	14 Agustus-27 November 2024	Deung Luring 2, nya Puncak Bogor, KM. 80 Cisarua Bogor	647 JP
20	Dhika Nurhidayah, S. Ti 199102020030301001	Pelatihan Teknik Geofisika Potensial Tahun 2024	26 Agustus - 1 Oktober 2024	Online	150 JP (27 hari)
20	Ti Rani Maranda, S. Ti 199405020030301001	Pelatihan Teknik Geofisika Potensial Tahun 2024	26 Agustus - 1 Oktober 2024	Online	150 JP (27 hari)
21	Fahri Guntawan, S. Ti 198805020030301001	Tidak Ada Diklat			
21	Mak Kholibarta, S. Ti 198805020030301001	Tidak Ada Diklat			
21	Dharmawan, S. Ti 197705020030301001	Tidak Ada Diklat			
21	Mandi Khabir Zamran, S. Ti 198806001020241004	Tidak Ada Diklat			
21	Nuzli Arifiani, S. Ti 199102020030301001	Tidak Ada Diklat			
21	Devi Anggrani Putri, S. Ti 199102020030301001	Tidak Ada Diklat			
21	M. Fariz Anif, S. Ti 199505020030301001	Tidak Ada Diklat			
21	Mawati Julia, S. Ti 199505020030301001	Tidak Ada Diklat			
21	Tugan Selanj, S. Ti 199505020030301001	Tidak Ada Diklat			



BMKG SERTIFIKAT
Nomor DL.08.00103/0007/PELATIHAN/BMKG/2024

Pusat Pendidikan dan Pelatihan Badan Meteorologi Klimatologi dan Geofisika berdasarkan Undang-Undang Nomor 5 Tahun 2014 Tentang Aparatur Sipil Negara, serta ketentuan pelaksanaannya menyatakan bahwa:





Nama
M. Wafizati
Tempat/Tanggal Lahir
Miahuana / 4 November 1995
Pangkat/Golongan/Ruang Jabatan
Sts. Geof. Kelas III Kepahiang
Unit Kerja
KOMPETEN

ILHAM WAFIZATI, S. Ti
199511040030301001
Miahuana / 4 November 1995
Pemisah Muda - III/a
PNS Peranan
Sts. Geof. Kelas III Kepahiang
KOMPETEN

Pada Pelatihan Pengembangan Karakter Operator Geofisika Angkutan 9 Tahun 2024 yang diselenggarakan oleh Pusat Pendidikan dan Pelatihan Badan Meteorologi Klimatologi dan Geofisika dari tanggal 28 Januari sampai dengan 4 Februari 2024 di Bogor selama 60 (Enam Puluh) jam pelatihan.


Jakarta, 4 Februari 2024

DR. Nelly Herlika Ramo, S.S., M.Si

Di bawah ini ditandatangani secara elektronik menggunakan sertifikat elektronik yang diterbitkan oleh Badan Penyelenggara Sertifikasi Elektronik (BPSERT) Badan Sertifikasi Elektronik (BPSERT) Badan Sertifikasi Elektronik (BPSERT)

Kepahiang 4 Januari 2024
Pencatatan Pengembangan Kompetensi Pegawai
Stasiun Geofisika Kelas III Kepahiang



191411201094031001

Gambar 9. Sampel Pencatatan Pengembangan Kompetensi Pegawai Stageof Kepahiang tahun 2024 oleh Stasiun Geofisika Kepahiang

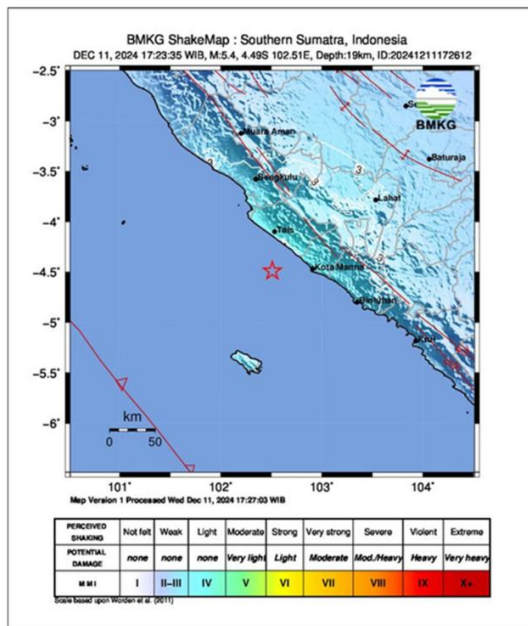
Sasaran Kinerja 4: Meningkatnya layanan informasi seismologi teknik, geofisika potensial, dan tanda waktu yang berkualitas di daerah

Realisasi dari Sasaran Kinerja “Meningkatnya layanan informasi seismologi teknik, geofisika potensial, dan tanda waktu yang berkualitas di daerah” Stasiun Geofisika Kepahiang didukung oleh tiga Indikator Kinerja, yaitu:

IKK 4.1: Akurasi Informasi Seismologi Teknik

Indikator kinerja “Akurasi Informasi Seismologi Teknik” Stasiun Geofisika Kepahiang tahun 2024 mempunyai target akurasi 88 %, dengan Realisasi nilai 88 % dan capaian akhir sebesar 100 %. Hasil dari Informasi Seismologi Teknik ini berupa peta guncangan atau *shakemap* berdasarkan laporan gempa dirasakan dan melalui sensor *accelerograph*

serta *intensitymeter*. Peta guncangan selalu didesiminasikan melalui media masa dan melalui buletin bulanan BMKG Bengkulu.



2. ULASAN GEMPABUMI SIGNIFIKAN

Seperti yang sudah disinggung pada bahasan sebelumnya, pada bulan November 2024 terdapat 1 kejadian gempabumi yang signifikan dan dirasakan di wilayah Bengkulu. Ulasan gempabumi tersebut sebagai berikut:

a. GEMPABUMI 14 NOVEMBER 2024

Hari Kamis, 14 November 2024 pukul 01:40:44 WIB wilayah Enggano, Bengkulu diguncang gempa tektonik. Hasil analisis BMKG menunjukkan gempabumi ini memiliki parameter update dengan magnitudo $M=4.8$. Episenter gempabumi terletak pada koordinat $5,12^{\circ}$ LS ; $102,23^{\circ}$ BT, atau tepatnya berlokasi di laut pada jarak 25 km arah BaratLaut Enggano, Bengkulu pada kedalaman 42 km.

Dengan memperhatikan lokasi episenter dan kedalaman hiposenternya, gempabumi yang terjadi merupakan jenis gempabumi dangkal akibat adanya aktivitas subduksi lempeng Indo-Australia ke dalam lempeng Eurasia. Hasil analisis mekanisme sumber menunjukkan bahwa gempabumi memiliki mekanisme pergerakan mendatar naik (*oblique thrust fault*).

Berdasarkan estimasi peta guncangan (*shakemap*), gempabumi ini menimbulkan guncangan di daerah Enggano dengan skala intensitas III - IV MMI (Bila pada siang hari dirasakan oleh orang banyak dalam rumah). Hingga saat ini belum ada laporan dampak kerusakan yang ditimbulkan akibat gempabumi tersebut. Hasil pemodelan menunjukkan bahwa gempabumi ini TIDAK BERPOTENSI TSUNAMI.

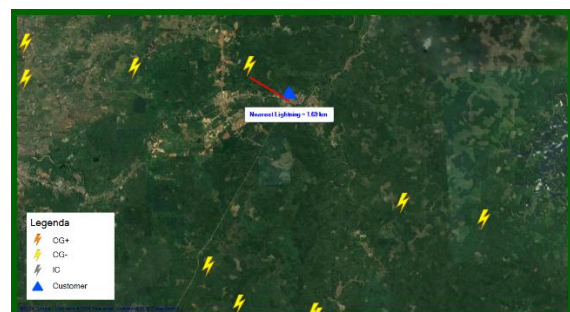
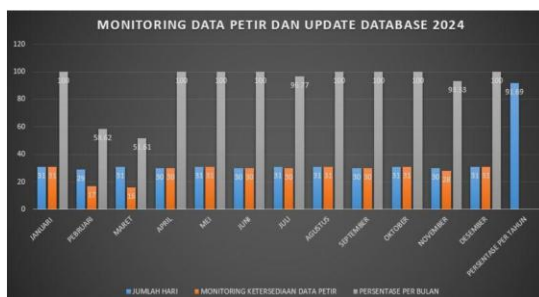


Gambar 46. Shaketmap gempabumi 14 November 2024 pukul 01:40:44 WIB (sumber : Stasiun Geofisika Kepahiang)

Gambar 10. Sampel Informasi Seismologi Teknik tahun 2024 oleh Stasiun Geofisika Kepahiang

IKK 4.2: Akurasi Informasi Geofisika Potensial

Salah satu produk yang dihasilkan oleh BMKG yaitu Peta Kerapatan Petir, peta tersebut ditampilkan menggunakan data sebaran petir yang tercatat oleh peralatan Lightning Detector Stasiun Geofisika Kepahiang yang dikelompokkan berdasarkan banyaknya sambaran pada daerah tertentu. Peta Kerapatan Petir untuk Provinsi Bengkulu dibuat dengan radius maksimum 2 derajat dari sensor dan menggunakan grid 111x111 kemudian dihasilkan kerapatan petir untuk Provinsi Bengkulu. Hasil pengamatan Geofisika Potensial juga dapat diolah menjadi data claim asuransi. Indikator kinerja “Akurasi Informasi Geofisika Potensial” Stasiun Geofisika Kepahiang tahun 2024 mempunyai target akurasi **75 %**, dengan Realisasi nilai **75 %** dan capaian akhir sebesar **100 %**.



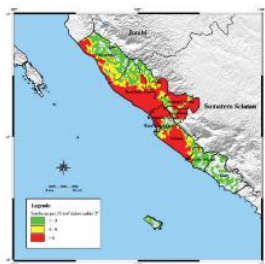
B. ULASAN MONITORING PETIR BULAN AGUSTUS 2024

Pengamatan petir di wilayah Bengkulu pada Agustus 2024 dilakukan di wilayah Provinsi Bengkulu menggunakan data dari Peralatan Lightning Detector Stasiun Geofisika Kepahiang. Sambaran petir yang terdeteksi oleh peralatan Lightning Detector di stasiun tersebut selama bulan Agustus 2024 di wilayah Provinsi Bengkulu yaitu sebanyak 10.076 sambaran. Dari data tersebut, daerah yang tercatat dengan kejadian petir tertinggi terjadi di Kabupaten Bengkulu Utara yang mencapai 2.899 sambaran, sedangkan kejadian petir paling sedikit terjadi di Kota Bengkulu yaitu sebanyak 69 sambaran petir. Data petir yang tercatat selama bulan Agustus 2024 secara rinci ditampilkan pada Tabel 1.

Tabel 1. Data Petir per Kabupaten/Kota di Provinsi Bengkulu Bulan Agustus 2024
(sumber: Stasiun Geofisika Kepahiang)

No	Kabupaten/Kota	Jumlah Sambaran
1	Bengkulu Selatan	152
2	Bengkulu Tengah	1140
3	Bengkulu Utara	2899
4	Kamre	122
5	Kepahiang	427
6	Kota Bengkulu	69
7	Lebong	713
8	Makamoko	916
9	Rayung Lebong	1358
10	Selama	2240
Total Sambaran		10076

Salah satu produk yang dihasilkan oleh BMKG yaitu Peta Kerapatan Petir, peta tersebut ditampilkan menggunakan data sebaran petir yang tercatat oleh peralatan Lightning Detector Stasiun Geofisika Kepahiang yang dikelompokkan berdasarkan banyaknya sambaran pada daerah tertentu. Peta Kerapatan Petir untuk Provinsi Bengkulu dibuat dengan radius maksimum 2 derajat dari sensor dan menggunakan grid 111x111 kemudian dihasilkan kerapatan petir untuk Provinsi Bengkulu seperti yang terlihat pada gambar berikut.



Gambar 48. Peta kerapatan petir Bulan Agustus 2024
(sumber: Stasiun Geofisika Kepahiang)

Gambar 11. Sampel Informasi Geofisika Potensial tahun 2024 oleh Stasiun Geofisika Kepahiang

IKK 4.3: Akurasi Informasi Tanda Waktu

Badan Meteorologi Klimatologi dan Geofisika (BMKG) sebagai institusi pemerintah yang salah satu tugas pokok dan fungsinya adalah memberikan pelayanan tanda waktu dan posisi bulan dan matahari. Pengamatan tanda waktu adalah pengamatan yang dilakukan dengan tujuan agar mendapatkan data-data yang berkaitan dengan sistem pewaktuan. Informasi tanda waktu biasanya digunakan untuk menentukan waktu terbit dan terbenamnya matahari atau penentuan awal bulan dalam kalender Hijriah.

BMKG memberikan pertimbangan secara ilmiah kepada stake holder (Kementerian Agama, dll) dalam penentuan awal bulan hijriyah. Disamping memberikan informasi data-data Hilal hasil hisab (perhitungan), BMKG juga melaksanakan rukyat (observasi) hilal di 37 lokasi di Indonesia yang dapat disaksikan secara online (Live Streaming) di kanal <https://hilal.bmkg.go.id/> setiap bulan. Untuk penentuan awal bulan Hijriah, BMKG menyampaikan informasi data-data Hilal (hasil Hisab) saat Matahari terbenam, yang dapat digunakan juga dalam pelaksanaan Rukyat (Observasi) Hilal.

Informasi yang disampaikan disini meliputi:

1. Waktu Konjungsi (Ijtima') dan Waktu Terbenam Matahari
2. Peta Ketinggian Hilal
3. Peta Elongasi

4. Peta Umur Bulan
5. Peta Lag
6. Peta Fraksi Illuminasi Bulan
7. Objek Astronomis Lainnya yang Berpotensi Mengacaukan Rukyat Hilal
8. Data Hilal saat Matahari Terbenam untuk Kota-kota di Indonesia

Stasiun Geofisika Kepahiang juga melakukan pengamatan Hilal yang dilakukan Bersama Kementrian Agama Provinsi Bengkulu, hal ini meningkatkan realisasi capaian oleh stasiun geofisika. Indikator kinerja “Akurasi Informasi Tanda Waktu” Stasiun Geofisika Kepahiang tahun 2024 mempunyai target akurasi **80 %**, dengan Realisasi nilai **80 %** dan capaian akhir sebesar **100 %**.

Pengamatan hilal penentuan awal bulan Jumadil Akhir 1446 H di wilayah Bengkulu dilakukan oleh tim pengamatan hilal BMKG Stasiun Geofisika Kepahiang pada Minggu, 01 Desember 2024 pukul 16:30 s/d 18:30 WIB di Pantai Panjang Kota Bengkulu. Berdasarkan hasil hitung hilal Jumadil Akhir untuk lokasi pengamatan, ketinggian hilal berkisar 0° 39.78' dengan waktu terbenam matahari pukul 18:09:53 WIB. Hasil pengamatan rukyat hilal tidak berhasil teramat karena Ufuk Barat berawan. Gambar 49 dan 50 menunjukkan dokumentasi kegiatan pengamatan hilal penentuan awal bulan Jumadil Akhir 1446 H oleh tim pengamat Stasiun Geofisika Kepahiang dan kondisi ufuk Barat saat pengamatan.



Gambar 49. Dokumentasi Pengamatan Hilal Penentuan Awal Bulan Jumadil Akhir 1446H



Gambar 50. Kondisi ufuk barat berawan

D. TERBIT DAN TERBENAM MATAHARI DI WILAYAH BENGKULU

Tabel 2. Terbit dan Terbenam Matahari di Wilayah Bengkulu Bulan Desember 2024 (Sumber : Stasiun Geofisika Kepahiang)

Tanggal	Mula Terbit		Mula Terbenam		Cerah		Kawabang	
	Waktu	Altitude	Waktu	Altitude	Waktu	Altitude	Waktu	Altitude
01/12/2024	05:52	18.12	05:52	18.13	05:52	18.09	05:56	18.10
02/12/2024	05:52	18.13	05:52	18.13	05:52	18.10	05:56	18.09
03/12/2024	05:52	18.13	05:52	18.13	05:52	18.10	05:56	18.09
04/12/2024	05:58	18.14	05:52	18.11	05:53	18.10	05:55	18.10
05/12/2024	05:58	18.14	05:52	18.11	05:53	18.10	05:55	18.09
06/12/2024	05:58	18.15	05:53	18.12	05:54	18.10	05:52	18.11
07/12/2024	05:58	18.15	05:53	18.12	05:54	18.10	05:52	18.11
08/12/2024	06:00	18.16	05:58	18.13	05:58	18.10	05:52	18.11
09/12/2024	06:00	18.16	05:58	18.13	05:55	18.10	05:52	18.11
10/12/2024	06:00	18.17	05:58	18.14	05:55	18.10	05:52	18.11
11/12/2024	06:00	18.17	05:55	18.14	05:55	18.10	05:54	18.11
12/12/2024	06:00	18.18	05:56	18.15	05:56	18.10	05:54	18.11
13/12/2024	06:00	18.18	05:57	18.16	05:57	18.10	05:55	18.11
14/12/2024	06:00	18.19	05:57	18.17	05:58	18.10	05:56	18.11
15/12/2024	06:00	18.20	05:58	18.17	05:58	18.10	05:56	18.11
16/12/2024	06:00	18.20	05:58	18.18	05:59	18.10	05:56	18.11
17/12/2024	06:00	18.21	05:59	18.19	06:00	18.10	05:57	18.11
18/12/2024	06:00	18.21	05:59	18.19	06:00	18.10	05:57	18.11
19/12/2024	06:00	18.21	05:59	18.19	06:00	18.10	05:57	18.11
20/12/2024	06:00	18.22	06:00	18.20	06:01	18.10	05:58	18.11
21/12/2024	06:00	18.22	06:00	18.20	06:01	18.10	05:58	18.11
22/12/2024	06:00	18.22	06:00	18.20	06:01	18.10	05:58	18.11
23/12/2024	06:00	18.22	06:00	18.20	06:01	18.10	05:58	18.11
24/12/2024	06:00	18.22	06:00	18.20	06:01	18.10	05:58	18.11
25/12/2024	06:00	18.22	06:00	18.20	06:01	18.10	05:58	18.11
26/12/2024	06:00	18.22	06:00	18.20	06:01	18.10	05:58	18.11
27/12/2024	06:00	18.22	06:00	18.20	06:01	18.10	05:58	18.11
28/12/2024	06:00	18.22	06:00	18.20	06:01	18.10	05:58	18.11
29/12/2024	06:00	18.22	06:00	18.20	06:01	18.10	05:58	18.11
30/12/2024	06:00	18.22	06:00	18.20	06:01	18.10	05:58	18.11
31/12/2024	06:00	18.22	06:00	18.20	06:01	18.10	05:58	18.11

Gambar 12. Sampel Informasi Tanda Waktu tahun 2024 oleh Stasiun Geofisika Kepahiang

B. Realisasi Anggaran

Realisasi penyerapan anggaran Stasiun Geofisika Kepahiang tahun 2024 untuk semua jenis belanja sebesar **Rp. 2,840,744,860,-** atau sebesar **95.17 %** dari total pagu sebesar **Rp. 2,984,826,000,-**. Realisasi ini mengalami penurunan dibandingkan dengan tahun sebelumnya yakni tahun 2023 sebesar **Rp. -2,421,373,518,-** atau sebesar **-2.43 %**. Penurunan ini disebabkan oleh Jenis Anggaran berupa Belanja Pegawai pada tahun 2024 dianggarkan pada koordinator BMKG provinsi, tidak dimasukkan kedalam Anggaran UPT Stasiun Geofisika Kepahiang. Perbandingan persentase realisasi penyerapan per bulan periode tahun 2022 – 2024 sebagaimana terlihat dalam grafik berikut:



Gambar 13. Grafik Perbandingan persentase penyerapan per bulan periode tahun 2022 – 2024

Sedangkan jika diklasifikasi per jenis belanja, realisasi penyerapan anggaran periode 2022 – 2024 dapat dilihat dalam grafik berikut:



Gambar 14. Grafik Perbandingan serapan anggaran per jenis belanja periode tahun 2022 – 2024

C. Analisis Efisiensi Penggunaan Sumber Daya

Efisiensi didefinisikan sebagai suatu hubungan antara hasil (*output*) yang ingin dicapai dengan sumber daya (*input*) yang digunakan untuk mencapai hasil tersebut. Suatu kegiatan dikatakan efisien apabila dalam pencapaian *output* tersebut menggunakan *input* seminimal mungkin.

Pengukuran efisiensi dilakukan dengan menggunakan rumus efisiensi dari Peraturan Menteri Keuangan Nomor 22/PMK.02/2022 dengan rumus sebagai berikut:

$$E = \frac{(AA \times CSS) - RA}{n} \times 100\%$$

Dimana

E = Efisiensi

AA = Alokasi anggaran sasaran strategis

RA = Realisasi anggaran sasaran strategis

CSS = Capaian kinerja sasaran strategis

n = Jumlah alokasi anggaran sasaran strategis

Adapun dari perhitungan rumus di atas, diperoleh hasil efisiensi tahun 2024 sebagaimana tabel dibawah ini:

Tabel 6. Perhitungan Efisiensi atas Penggunaan Sumber Daya Stasiun Geofisika Kepahiang Tahun 2024

No.	Sasaran Strategis	Capaian Sasaran Strategis (CSS)	Alokasi Anggaran (AA)	Realisasi Anggaran (RA)	AA x CSS	(AA x CSS) - RA
1	Pengelolaan dan Pembinaan Sumber Daya Manusia, Keuangan, Perlengkapan, Tata Usaha dan Rumah Tangga Bmkg	98.78444444	709,759,000	663,781,028	701,131,485.04	37,350,457
2	Pengelolaan Gempa Bumi dan Tsunami Bmkg	100.2580121	2,275,128,000	1,801,412,979	2,280,998,106	479,585,127
3	Pengelolaan Instrumentasi, Kalibrasi dan Rekayasa BMKG	100.4	533,527,000	375,350,853	535,513,537	160,162,684
Jumlah			3,518,414,000	2,840,544,860	3,517,643,127	677,098,267
Presentase Efisiensi					19.24%	

Berdasarkan tabel diatas, nilai efisiensi **Stasiun Geofisika Kepahiang** adalah sebesar **19.24 %** yang didapatkan dari formulasi pagu anggaran, realisasi dan capaian kinerja.

D. Kinerja Lain-Lain

Selain indikator kinerja utama, Stasiun Geofisika Kepahiang juga melaksanakan kegiatan Pengelolaan dan Pembinaan Sumber Daya Manusia, Keuangan, Perlengkapan, Tata Usaha dan Rumah Tangga BMKG yang dapat diuraikan dengan perhitungan konsistensi penyerapan anggaran terhadap perencanaan seperti berikut :

No	Bulan	Alokasi Anggaran	Realisasi Anggaran	Persen Kumulatif
1	Januari	2,984,826,000	-	0.00%
2	Februari		75,293,047	2.52%
3	Maret		146,648,423	4.91%
4	April		76,717,418	2.57%
5	Mei		83,438,297	2.80%
6	Juni		102,150,172	3.42%
7	Juli		214,090,104	7.17%
8	Agustus		166,734,349	5.59%
9	September		90,949,274	3.05%
10	Oktober		394,050,376	13.20%
11	November		243,936,920	8.17%
12	Desember		1,368,944,543	45.86%
Total		2,984,826,000	2,962,952,923	95.17%

BAB 4

PENUTUP

Laporan Kinerja Stasiun Geofisika Kepahiang tahun 2024 disusun sebagai salah satu bentuk pertanggungjawaban atas pelaksanaan tugas dan fungsi Stasiun Geofisika Kepahiang selama tahun 2024. Laporan Kinerja ini merupakan refleksi pelaksanaan atas Rencana Kinerja Tahunan 2024 Stasiun Geofisika Kepahiang yang dituangkan dalam Perjanjian Kinerja Tahun 2024.

Penetapan indikator kinerja merupakan salah satu tahap awal Stasiun Geofisika Kepahiang dalam mencapai tujuan dan sasaran strategis menuju terwujudnya visi dan misi organisasi. Pencapaian kinerja merupakan wujud sinergi seluruh jajaran Stasiun Geofisika Kepahiang dalam menghadapi berbagai tantangan di tahun 2024. Namun demikian, upaya penyempurnaan sasaran, sektor, fokus, lokus dan segmen serta sinergi akan selalu ditingkatkan serta perbaikan indikator kinerja akan terus dilakukan agar lebih terukur, berkualitas, dan memiliki target yang menantang dan tentunya berdampak hasil dan dirasakan oleh pemangku kepentingan.

Sebagai bentuk tanggungjawab atas sasaran, program, kegiatan tahunan, dengan disusunnya Laporan Akuntabilitas ini menunjukkan bahwa Stasiun Geofisika Kepahiang telah berusaha memenuhi setiap target atas segala aspek serta berbagai upaya dari setiap lini sampai dengan Desember 2024. Beberapa sasaran kinerja maupun indikator kinerja utama yang belum tercapai, akan menjadi pendorong bagi Stasiun Geofisika Kepahiang untuk berbenah, selalu mengevaluasi dan melakukan serangkaian perbaikan dari setiap kegiatan yang dilaksanakan dan untuk perbaikan perencanaan strategi yang lebih baik lagi.

Laporan Kinerja Stasiun Geofisika Kepahiang tahun 2024 ini diharapkan dapat memberikan informasi yang komprehensif dan transparan atas capaian kinerja organisasi dalam mencapai tujuan organisasi. Laporan ini juga diharapkan menjadi bahan evaluasi dalam meningkatkan capaian kinerja Stasiun Geofisika Kepahiang sehingga berdampak positif dalam mendukung terwujudnya BMKG yang berkelas dunia.



LAMPIRAN

1. **Perjanjian Kinerja (PK) Stasiun Geofisika Kepahiang tahun 2024**
2. **SK Tim Penyusun Laporan Kinerja (LAKIP) Stasiun Geofisika Kepahiang tahun 2024**
3. **Dokumen lain yang diperlukan**

**PERNYATAAN PERJANJIAN KINERJA
STASIUN GEOFISIKA KEPAHIANG
REVISI I**



PERJANJIAN KINERJA TAHUN 2024

Dalam rangka mewujudkan manajemen pemerintahan yang efektif, transparan, dan akuntabel serta berorientasi pada hasil, kami yang bertandatangan di bawah ini:

Nama : Anton Sugiharto, S.Kom

Jabatan : Kepala Stasiun Geofisika Kepahiang

Selanjutnya disebut pihak pertama

Nama : Dr. Nelly Florida Riama, S.Si., M.Si.

Jabatan : Deputi Bidang Geofisika

Selaku atasan langsung pihak pertama

Selanjutnya disebut pihak kedua

Pihak pertama berjanji akan mewujudkan target kinerja yang seharusnya sesuai lampiran perjanjian ini, dalam rangka mencapai target kinerja jangka menengah seperti yang telah ditetapkan dalam dokumen perencanaan. Keberhasilan dan kegagalan pencapaian target kinerja tersebut menjadi tanggung jawab pihak pertama.

Pihak kedua akan memberikan supervisi yang diperlukan serta akan melakukan evaluasi akuntabilitas kinerja terhadap capaian kinerja terhadap capaian kinerja dari perjanjian ini dan mengambil tindakan yang diperlukan dalam rangka pemberian penghargaan dan sanksi.

Kepahiang, 23 Oktober 2024

Pihak Kedua,
Deputi Bidang Geofisika

Dr. Nelly Florida Riama, S.Si., M.Si.
NIP. 196910161998032001

Pihak Pertama,
Kepala Stasiun Geofisika Kepahiang

Anton Sugiharto, S.Kom
NIP. 197411201994031001

**PERJANJIAN KINERJA TAHUN 2024
STASIUN GEOFISIKA KEPAHIANG
REVISI I**

NO	SASARAN KINERJA	INDIKATOR KINERJA	TARGET
1	Meningkatnya Layanan informasi gempabumi dengan Magnitudo (M) kurang dari 5 Skala Richter di UPT	Persentase kecepatan informasi gempabumi dengan Magnitudo (M) kurang dari 5 SR yang disampaikan dalam waktu kurang dari 10 menit	100 %
		Persentase Pemahaman Masyarakat Terhadap Informasi Gempabumi dan Peringatan Dini Tsunami	%
		Persentase Akurasi informasi parameter gempa bumi M < 5 SR	92 %
		Indeks Kepuasan terhadap layanan data dan informasi gempabumi dan peringatan dini tsunami	3.88 Skala Likert
2	Meningkatnya layanan operasional aloptama Geofisika yang prima	Jumlah Lokasi Rawan Gempabumi dan Tsunami Yang Mendapatkan Layanan Informasi Gempabumi dan Peringatan Dini Tsunami	Lokasi
		Persentase alat operasional utama Geofisika yang laik operasi	94 %
3	Terwujudnya Tata Kelola Organisasi yang Baik di Satker MKG	Nilai Evaluasi AKIP di Satker MKG	BB Predikat
		Nilai IKPA di Satker MKG	90 Nilai
		Nilai Kearsipan Internal di Satker MKG	Nilai
		Persentase Pembinaan Disiplin	100 %
		Jumlah Dokumen Pencatatan Pengembangan Kompetensi	1 Dokumen
		Persentase Jumlah SDM yang dinilai Kinerjanya Tepat Waktu	100 %
		Persentase jumlah BMN yang di PSP-kan	90 %
4	Meningkatnya layanan informasi seismologi teknik, geofisika potensial, dan tanda waktu yang berkualitas di daerah	Akurasi Informasi Seismologi Teknik	88 %
		Akurasi Informasi Geofisika Potensial	75 %
		Akurasi Informasi Tanda Waktu	80 %

Kegiatan

1. Pengelolaan Gempa Bumi dan Tsunami BMKG
2. Pengelolaan Instrumentasi, Kalibrasi dan Rekayasa BMKG
3. Pengelolaan dan Pembinaan Sumber Daya Manusia, Keuangan, Perlengkapan, Tata Usaha dan Rumah Tangga BMKG

Anggaran

Rp. 2.275.128.000,-
Rp. 533.527.000,-
Rp. 709.759.000,-

Pihak Kedua,
Deputi Bidang Geofisika



Dr. Nelly Florida Riama, S.Si., M.Si.
NIP. 196910161998032001

Kepahiang, 23 Oktober 2024

Pihak Pertama,
Kepala Stasiun Geofisika Kepahiang



Anton Sugiharto, S.Kom
NIP. 197411201994031001



**BADAN METEOROLOGI, KLIMATOLOGI DAN GEOFISIKA
STASIUN GEOFISIKA KLAS III KEPAHIANG BENGKULU**

Jl.Pembangunan No.156 Pasar Ujung Kepahiang – Bengkulu Telp : (0732) 391267 Fax :
(0732)391600 / (0732)39172 Kode Pos 39172
E-mail : stageof.kepahiang@bmgk.go.id

KEPUTUSAN KEPALA STASIUN GEOFISIKA KEPAHIANG BENGKULU

NOMOR : B/PR.03.02/001/KKSI/II/2025

TENTANG

**PEMBENTUKAN TIM PENYUSUNAN LAPORAN AKUNTABILITAS
KINERJA TAHUN 2024 UNIT STASIUN GEOFISIKA KEPAHIANG BENGKULU**

KEPALA STASIUN GEOFISIKA KEPAHIANG BENGKULU

- Menimbang** : 1. Bahwa Laporan Akuntabilitas Kinerja Instansi Pemerintah (LAKIP) adalah merupakan Laporan Kinerja Tahunan yang berisi pertanggungjawaban kinerja suatu instansi dalam mencapai tujuan / sasaran strategis instansi, yang dalam penyusunannya memerlukan kecermatan dan ketelitian;
2. Bahwa agar dalam penyusunan Laporan Akuntabilitas Kinerja Instansi Pemerintah (LAKIP) tersebut dapat menggambarkan secara akuntabel kinerja suatu instansi dan memenuhi standar penyusunan sebagaimana diamanatkan dalam peraturan perundangundangan, maka perlu dibentuk Tim Penyusunan LAKIP.
3. Bahwa berdasarkan pertimbangan tersebut diatas, dipandang perlu menunjuk dan mengangkat Tim Penyusunan Laporan Akuntabilitas Kinerja Instansi Pemerintah (LAKIP), yang terdiri dari Pengarah, Penanggungjawab, Ketua dan Anggota;
4. Bahwa nama-nama sebagaimana terlampir dalam Surat Keputusan ini dipandang cakap untuk ditunjuk sebagai Tim Penyusunan Laporan Akuntabilitas Kinerja Instansi Pemerintah (LAKIP) Unit Kerja Stasiun Geofisika Kepahiang Bengkulu Klas III, Badan Meteorologi, Klimatologi dan Geofisika;



**BADAN METEOROLOGI, KLIMATOLOGI DAN GEOFISIKA
STASIUN GEOFISIKA KLAS III KEPAHANG BENGKULU**

Jl.Pembangunan No.156 Pasar Ujung Kepahiang – Bengkulu Telp : (0732) 391267 Fax :
(0732)391600 / (0732)39172 Kode Pos 39172
E-mail : stageof.kepahiang@bmgk.go.id

- Mengingat** : 1. Undang-Undang Republik Indonesia Nomor 31 Tahun 2009 tentang Meteorologi, Klimatologi, dan Geofisika.
2. Peraturan Pemerintah Nomor 08 tahun 2006 tentang Pelaporan Keuangan dan Kinerja Instansi Pemerintah;
3. Peraturan Presiden Republik Indonesia Nomor 29 Tahun 2014 tentang Sistem Akuntabilitas Kinerja Instansi Pemerintah;
4. Peraturan Menteri Pendayagunaan Aparatur Negara dan Reformasi Birokrasi Nomor 53 tahun 2014 tentang Petunjuk Teknis Perjanjian Kinerja, Pelaporan Kinerja dan Tata Cara Reviu atas Laporan Kinerja Instansi Pemerintah.
5. Peraturan Kepala Badan Meteorologi, Klimatologi dan Geofisika Nomor 8 tahun 2015 tentang Pedoman dan Penerapan Sistem Akuntabilitas Kinerja Instansi Pemerintah di Lingkungan Badan Meteorologi, Klimatologi dan Geofisika.

MEMUTUSKAN:

Menetapkan : KEPUTUSAN KEPALA STASIUN GEOFISIKA KEPAHANG BENGKULU TENTANG PEMBENTUKAN TIM PENYUSUNAN LAPORAN AKUNTABILITAS KINERJA TAHUN 2024 UNIT STASIUN GEOFISIKA KEPAHANG BENGKULU

PERTAMA : Tim Penyusunan Laporan Akuntabilitas Kinerja Instansi Pemerintah (LAKIP) Unit Kerja Stasiun Geofisika Kepahiang Bengkulu Klas III, Badan Meteorologi, Klimatologi dan Geofisika; dengan susunan keanggotaan sebagaimana tercantum dalam Lampiran Keputusan Kepala Stasiun ini;



**BADAN METEOROLOGI, KLIMATOLOGI DAN GEOFISIKA
STASIUN GEOFISIKA KLAS III KEPAHANG BENGKULU**

Jl.Pembangunan No.156 Pasar Ujung Kepahiang – Bengkulu Telp : (0732) 391267 Fax :
(0732)391600 / (0732)39172 Kode Pos 39172
E-mail : stageof.kepahiang@bmgk.go.id

- KEDUA** : Tim Penyusunan Laporan Akuntabilitas Kinerja Instansi Pemerintah (LAKIP) Unit Kerja Stasiun Geofisika Kepahiang Bengkulu Klas III, Badan Meteorologi, Klimatologi dan Geofisika; bertugas menghimpun bahan-bahan laporan dan menyusun Laporan Kinerja Instansi Pemerintah (LAKIP) tahun 2024 Unit Kerja Stasiun Geofisika Kepahiang Bengkulu Klas III, Badan Meteorologi, Klimatologi dan Geofisika;
- KETIGA** : Keputusan ini mulai berlaku pada tanggal ditetapkan dengan ketentuan apabila dikemudian hari terdapat kekeliruan akan diadakan perbaikan sebagaimana mestinya.

Ditetapkan di : Kepahiang
Pada tanggal : Februari 2024

**KEPALA STASIUN GEOFISIKA
KEPAHIANG BENGKULU**



ANTON SUGIHARTO, S.Kom

Salinan Keputusan ini disampaikan kepada:

1. Sekretaris Utama BMKG;
2. Para Deputi di lingkungan BMKG;
3. Para Kepala Biro di lingkungan BMKG;
4. Para Kepala Pusat di lingkungan BMKG;
5. Inspektur BMKG;



**BADAN METEOROLOGI, KLIMATOLOGI DAN GEOFISIKA
STASIUN GEOFISIKA KLAS III KEPAHANG BENGKULU**

Jl.Pembangunan No.156 Pasar Ujung Kepahiang – Bengkulu Telp : (0732) 391267 Fax :
(0732)391600 / (0732)39172 Kode Pos 39172
E-mail : stageof.kepahiang@bmgk.go.id

6. Anggota tim yang bersangkutan

TIM PENYUSUN

LAPORAN KINERJA INSTANSI PEMERINTAH (LAKIP)

TAHUN 2024 UNIT STASIUN GEOFISIKA KEPAHANG BENGKULU

Pengarah : Anton Sugiharto, S.Kom

Penanggung Jawab :
1. Wahyu Dodi Prihanto, A.Md
2. Migus Harviyadi, A.Md
3. Mahdi Kokab Zawawi, S.Tr
4. Sarman Fajri

Ketua : Milzam Wafiazizi, S.Tr

Anggota :
1. Dharmawan Arisianto, S.Sos
2. Tamia Widi Nurhalita, S.Tr

**KEPALA STASIUN GEOFISIKA
KEPAHIANG BENGKULU**



ANTON SUGIHARTO, S.Kom



GUBERNUR BENGKULU

KEPUTUSAN GUBERNUR BENGKULU

NOMOR L. 356.BPKD. TAHUN 2024

TENTANG

**PENGHAPUSAN BARANG MILIK DAERAH PEMERINTAH PROVINSI BENGKULU
BERUPA TANAH DAN BANGUNAN PENGGUNAAN DINAS PERHUBUNGAN
PROVINSI BENGKULU TAHUN 2024**

GUBERNUR BENGKULU,

- Menimbang** : a. bahwa tanah dan bangunan untuk Kantor Badan Meteorologi, Klimatologi, dan Geofisika Stasiun Geofisika Kelas III Kepahiang-Bengkulu Milik Pemerintah Provinsi Bengkulu telah dihibahkan kepada Badan Meteorologi, Klimatologi, dan Geofisika Republik Indonesia berdasarkan Keputusan Gubernur Bengkulu Nomor I. 221. BPKD Tahun 2024 tentang Hibah Barang Milik Daerah Pemerintah Provinsi Bengkulu Berupa Tanah dan Bangunan untuk Kantor Badan Meteorologi, Klimatologi, dan Geofisika Stasiun Geofisika Kelas III Kepahiang-Bengkulu Kepada Badan Meteorologi, Klimatologi, dan Geofisika Republik Indonesia Tahun 2024 dan telah dilakukan serah terima berdasarkan Berita Acara Serah Terima Nomor : 100.3.7/579/BPKD/2024 dan Nomor : BAST/001/KB/DN/V/2024 tanggal 6 Mei 2024;
- b. bahwa berdasarkan ketentuan Pasal 434 Ayat (2) Peraturan Menteri Dalam Negeri Nomor 19 Tahun 2016 tentang Pedoman Pengelolaan Barang Milik Daerah, Penghapusan untuk Barang Milik Daerah pada Pengelola Barang dilakukan dengan menerbitkan Keputusan Penghapusan oleh Gubernur;
- c. bahwa berdasarkan pertimbangan sebagaimana dimaksud pada huruf a dan huruf b di atas, perlu menetapkan Keputusan Gubernur Bengkulu tentang Penghapusan Barang Milik Daerah Pemerintah Provinsi Bengkulu Berupa Tanah dan Bangunan Penggunaan Dinas Perhubungan Provinsi Bengkulu Tahun 2024.
- Mengingat** : 1. Undang-Undang Nomor 9 Tahun 1967 tentang Pembentukan Propinsi Bengkulu (Lembaran Negara Republik Indonesia Tahun 1967 Nomor 19, Tambahan Lembaran Negara Republik Indonesia Nomor 2828);

2. Undang-Undang Nomor 23 Tahun 2014 tentang Pemerintahan Daerah (Lembaran Negara Republik Indonesia Nomor 244, Tambahan Lembaran Negara Republik Indonesia Nomor 5587), sebagaimana telah diubah beberapa kali, terakhir dengan Undang-Undang Nomor 6 Tahun 2023 tentang Pengganti Undang-Undang Nomor 2 Tahun 2022 tentang Cipta Kerja menjadi Undang-Undang (Lembaran Negara Republik Indonesia Tahun 2023 Nomor 41, Tambahan Lembaran Negara Republik Indonesia Nomor 6856);
3. Peraturan Pemerintah Nomor 20 Tahun 1968 tentang Berlakunya Undang-Undang Nomor 9 Tahun 1967 dan Pelaksanaan Pemerintahan di Propinsi Bengkulu (Lembaran Negara Republik Indonesia Tahun 1968 Nomor 34, Tambahan Lembaran Negara Republik Indonesia Nomor 2854);
4. Peraturan Pemerintah Nomor 27 Tahun 2014 tentang Pengelolaan Barang Milik Negara/Daerah (Lembaran Negara Republik Indonesia Tahun 2014 Nomor 92, Tambahan Lembaran Negara Republik Indonesia Nomor 5533), sebagaimana telah diubah dengan Peraturan Pemerintah Nomor 28 Tahun 2020 tentang Perubahan Atas Peraturan Pemerintah Nomor 27 Tahun 2014 tentang Pengelolaan Barang Milik Negara/Daerah (Lembaran Negara Republik Indonesia Tahun 2020 Nomor 142, Tambahan Lembaran Negara Republik Indonesia Nomor 6523);
5. Peraturan Pemerintah Nomor 12 Tahun 2019 tentang Pengelolaan Keuangan Daerah (Lembaran Negara Republik Indonesia Tahun 2019 Nomor 42, Tambahan Lembaran Negara Republik Indonesia Nomor 6322);
6. Peraturan Menteri Dalam Negeri Nomor 80 Tahun 2015 tentang Pembentukan Produk Hukum Daerah (Berita Negara Republik Indonesia Tahun 2015 Nomor 2036), sebagaimana telah diubah dengan Peraturan Menteri Dalam Negeri Nomor 120 Tahun 2018 tentang Perubahan Atas Peraturan Menteri Dalam Negeri Nomor 80 Tahun 2015 tentang Pembentukan Produk Hukum Daerah (Berita Negara Republik Indonesia Tahun 2019 Nomor 157);
7. Peraturan Menteri Dalam Negeri Nomor 19 Tahun 2016 tentang Pedoman Pengelolaan Barang Milik Daerah (Berita Negara Republik Indonesia Tahun 2016 Nomor 547);
8. Peraturan Menteri Dalam Negeri Nomor 77 Tahun 2020 tentang Pedoman Teknis Pengelolaan Keuangan Daerah (Berita Negara Republik Indonesia Tahun 2020 Nomor 1781);
9. Peraturan Daerah Nomor 1 Tahun 2022 tentang Pengelolaan Barang Milik Daerah (Lembaran Daerah Provinsi Bengkulu Tahun 2022 Nomor 1), sebagaimana telah diubah dengan Peraturan Daerah Nomor 1 Tahun 2023 tentang Perubahan Atas Peraturan Daerah Nomor 1 Tahun 2022 tentang Pengelolaan Barang Milik Daerah (Lembaran Daerah Provinsi Bengkulu Tahun 2023 Nomor 1);
10. Keputusan Gubernur Bengkulu Nomor I. 2.2.1. BPKD. Tahun 2024 tentang Hibah Barang Milik Daerah Pemerintah Provinsi Bengkulu Berupa Tanah dan Bangunan untuk Kantor Badan Meteorologi, Klimatologi, dan Geofisika Stasiun Geofisika Kelas III Kepahiang-Bengkulu Kepada Badan Meteorologi, Klimatologi, dan Geofisika Republik Indonesia Tahun 2024.

- Memperhatikan : 1. Naskah Hibah Antara Pemerintah Provinsi Bengkulu dengan Badan Meteorologi, Klimatologi, dan Geofisika Republik Indonesia Nomor : 000.1.4/578/BPKD/2024 dan Nomor : NPH/001/KB/DN/V/2024 tanggal 6 Mei 2024 tentang Hibah Barang Milik Daerah Pemerintah Provinsi Bengkulu Berupa Tanah dan Bangunan Untuk Kantor Badan Meteorologi, Klimatologi, dan Geofisika Stasiun Geofisika Kelas III Kepahiang-Bengkulu Kepada Badan Meteorologi, Klimatologi, dan Geofisika Republik Indonesia Tahun 2024.
2. Berita Acara Serah Terima Hibah Barang Milik Daerah Pemerintah Provinsi Bengkulu Berupa Tanah dan Bangunan Untuk Kantor Badan Meteorologi, Klimatologi, dan Geofisika Stasiun Geofisika Kelas III Kepahiang-Bengkulu Kepada Badan Meteorologi, Klimatologi, dan Geofisika Republik Indonesia Nomor : 100.3.7/579/BPKD/2024 dan Nomor : BAST/001/KB/DN/V/2024 tanggal 6 Mei 2024.

MEMUTUSKAN :

- Menetapkan :
KESATU : Penghapusan Barang Milik Daerah Pemerintah Provinsi Bengkulu Berupa Tanah dan Bangunan Penggunaan Dinas Perhubungan Provinsi Bengkulu Tahun 2024, dengan rincian sebagaimana tercantum dalam Lampiran Keputusan sebagai bagian yang tidak terpisahkan dengan Keputusan Gubernur ini.
- KEDUA : Keputusan Gubernur Bengkulu ini mulai berlaku pada tanggal ditetapkan dengan ketentuan apabila dikemudian hari terdapat kekeliruan akan diperbaiki sebagaimana mestinya.

Ditetapkan di Bengkulu
pada tanggal 02-07-2024
GUBERNUR BENGKULU,

M. FAJRIN MERSYAH



LAMPIRAN : KEPUTUSAN GUBERNUR BENGKULU
NOMOR : L.356.BPKD.TAHUN 2024
TANGGAL : 02 Juli 2024

DAFTAR PENGHAPUSAN BARANG MILIK DAERAH PEMERINTAH PROVINSI BENGKULU
BERUPA TANAH DAN BANGUNAN PENGGUNAAN DINAS PERHUBUNGAN PROVINSI BENGKULU TAHUN 2024

No.	Nama Barang	Nomor		Kondisi	Tahun Pengadaan	Luas M ²	Asal Usul	Sertipikat Nomor	Harga Perolehan (Rp)	Keterangan
		Kode Barang	Regis-ter							
1	Tanah Bangunan Gedung/Kantor Pemerintahahan	01.01.11.04.001	0009	Baik	1977	933	APBD	P. 16/IV	460.155.600,00	Eks DLLAJ
2	Bangunan Gedung/Kantor Permanen	03.11.01.01.001	0020	Baik	1977	466	APBD	-	388.138.920,00	Eks DLLAJ
JUMLAH HARGA PEROLEHAN									848.294.520,00	


GUBERNUR BENGKULU,
H. Rohidin Mersyah
H. ROHIDIN MERSYAH